

Generální projektant:



PRODIN A.S.
JIRÁSKOVA 169
530 02 PARDUBICE

WWW.PRODIN.CZ
DIČ: CZ25292161
IČO: 25292161

Zpracovatel dílčí části dokumentace:

Souřadnicový systém JTSK, Výškový systém Bpv

Vypracoval: <i>Lucie Křemenáková</i>	Zodp. projektant: <i>Lenka Ledvinková</i>	Kontroloval: <i>Lenka Ledvinková</i>
Ing. Lucie Křemenáková	Bc. Lenka Ledvinková	Bc. Lenka Ledvinková
Kraj:	Traťový úsek/Obec:	
Pardubický	Litomyšl	
Investor:		
Město Litomyšl, Bří. Šťastných 1000, 570 20 Litomyšl		



Akce: Chodníky ul. Zahájská v Litomyšli	Formát	
	Datum	7/2020
	Účel	DŮR + DSP
	Č. zakázky	3110-19-125
	Změna	Č. kopie
Obsah výkresu: DOKLADOVÁ ČÁST	Měřítko	1
	Část dokumentace E	Č. výkresu .1

Seznam dokladů

1. Informace o parcelách
2. Krajská hygienická stanice PK, ze dne 3.7.2020, č.j. KHSPA 12275/2020/HOK-Sy
3. HZS PK, ÚO Svitavy, ze dne 20.7.2020, č.j. HSPA-24-262/2020
4. MěÚ Litomyšl, OŽP, ze dne 19.6.2020, č.j. MěÚ Litomyšl 041734/2020
5. MěÚ Litomyšl, OŽP, ze dne 19.6.2020, č.j. MěÚ Litomyšl 043841/2020
6. MěÚ Litomyšl, OKCR, odd. SPP, ze dne 27.7.2020, č.j. MěÚ Litomyšl 049407/2020
7. MěÚ Litomyšl, OMSH, ze dne 19.6.2020, č.j. MěÚ Litomyšl 41733/2020
8. MěÚ Litomyšl, OMSH, ze dne 28.7.2020, č.j. MěÚ Litomyšl 48870/2020
9. SÚSPK, OMS Litomyšl, ze dne 26.6.2020, zn. SUSPK/8532/2020
10. KŘ Policie PK, DI Svitavy, ze dne 16.6.2020, č.j. KRPE-42346-1/ČJ-2020-170906
11. MěÚ Litomyšl, OVÚP, ze dne 15.6.2020, č.j. MěÚ Litomyšl 041735/2020
12. Vodovody spol. s r.o., Litomyšl, ze dne 12.6.2020, č. 217/20
13. Vodovody spol. s r.o., Litomyšl, ze dne 30.4.2020, č. 132/20
14. GridServices, s.r.o., ze dne 7.7.2020, zn. 5002164696
15. GridServices, s.r.o., ze dne 20.4.2020, zn. 5002127973
16. ČEZ Distribuce, a.s., ze dne 26.6.2020, zn. 001109379245
17. ČEZ Distribuce, a.s., ze dne 26.6.2020, zn. 001109408497
18. ČEZ Distribuce, a.s., ze dne 16.4.2020, zn. 0101293284
19. ČEZ ICT Services, a.s., ze dne 16.4.2020, zn. 0700196622
20. Telco Pro Services, a.s., ze dne 16.4.2020, zn. 0201056385
21. CETIN a.s., ze dne 12.6.2020, zn. 665163/20
22. AL RSVD HK, Ze dne 10.6.2020, č.j. MO 169630/2020-5512HK
23. MOČR, OOÚZ, ze dne 30.7.2020, sp. zn. 87032/2020-1150-OÚZ-PCE
24. T-Mobile Czech Republic a.s., ze dne 10.6.2020, E24983/20
25. Vodafone Czech Republic a.s., ze dne 10.6.2020, 200610-1032180457

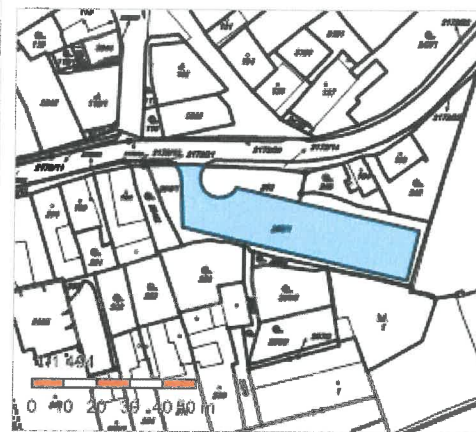
26. Fortech s.r.o., ze dne 11.6.2020

27. Městské služby Litomyšl, ze dne 12.6.2020, č.j. 397/20 Hlo

28. ČEPS, a.s., ze dne 11.6.2020, zn. 0000026136

Informace o pozemku

Parcelní číslo:	255/1
Obec:	Litomyšl [578347]
Katastrální území:	Litomyšl [685674]
Číslo LV:	10001
Výměra [m ²]:	1084
Typ parcely:	Parcela katastru nemovitostí
Mapový list:	
Určení výměry:	Ze souřadnic v S-JTSK
Způsob využití:	jiná plocha
Druh pozemku:	ostatní plocha



Vlastníci, jiní oprávnění

Vlastnické právo

Podíl

Město Litomyšl, Bří Šťastných 1000, Litomyšl-Město, 57001 Litomyšl

Způsob ochrany nemovitosti

Název

rozsáhlé chráněné území

Seznam BPEJ

Parcela nemá evidované BPEJ.

Omezení vlastnického práva

Nejsou evidována žádná omezení.

Jiné zápisy

Nejsou evidovány žádné jiné zápisy.

Řízení, v rámci kterých byl k nemovitosti zapsán cenový údaj

Nemovitost je v územním obvodu, kde státní správu katastru nemovitostí ČR vykonává [Katastrální úřad pro Pardubický kraj, Katastrální pracoviště Svitavy](#)

Zobrazené údaje mají informativní charakter. Platnost k 10.06.2020 07:00:02.

Informace o pozemku

Parcelní číslo:	252
Obec:	Litomyšl [578347]
Katastrální území:	Litomyšl [685674]
Číslo LV:	10001
Výměra [m ²]:	247
Typ parcely:	Parcela katastru nemovitostí
Mapový list:	
Určení výměry:	Ze souřadnic v S-JTSK
Způsob využití:	ostatní komunikace
Druh pozemku:	ostatní plocha



Vlastníci, jiní oprávnění

Vlastnické právo

Podíl

Město Litomyšl, Bří Šťastných 1000, Litomyšl-Město, 57001 Litomyšl

Způsob ochrany nemovitosti

Název

rozsáhlé chráněné území

Seznam BPEJ

Parcela nemá evidované BPEJ.

Omezení vlastnického práva

Nejsou evidována žádná omezení.

Jiné zápisy

Nejsou evidovány žádné jiné zápisy.

Řízení, v rámci kterých byl k nemovitosti zapsán cenový údaj

Nemovitost je v územním obvodu, kde státní správu katastru nemovitostí ČR vykonává [Katastrální úřad pro Pardubický kraj, Katastrální pracoviště Svitavy](#)

Zobrazené údaje mají informativní charakter. Platnost k 10.06.2020 07:00:02.

Informace o pozemku

Parcelní číslo:	2172/1
Obec:	Litomyšl [578347]
Katastrální území:	Litomyšl [685674]
Číslo LV:	5139
Výměra [m ²]:	3953
Typ parcely:	Parcela katastru nemovitostí
Mapový list:	
Určení výměry:	Ze souřadnic v S-JTSK
Způsob využití:	silnice
Druh pozemku:	ostatní plocha



Vlastníci, jiní oprávnění

Vlastnické právo	Podíl
Pardubický kraj, Komenského náměstí 125, Pardubice-Staré Město, 53002 Pardubice	
Hospodaření se svěřeným majetkem kraje	Podíl
Správa a údržba silnic Pardubického kraje, Doubravice 98, 53353 Pardubice	

Způsob ochrany nemovitosti

Nejsou evidovány žádné způsoby ochrany.

Seznam BPEJ

Parcela nemá evidované BPEJ.

Omezení vlastnického práva

Typ

Věcné břemeno (podle listiny)

Jiné zápisy

Nejsou evidovány žádné jiné zápisy.

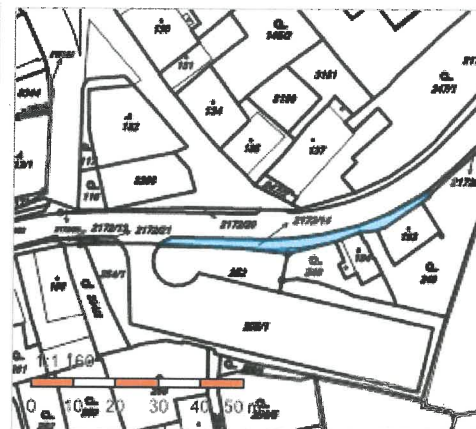
Řízení, v rámci kterých byl k nemovitosti zapsán cenový údaj

Nemovitost je v územním obvodu, kde státní správu katastru nemovitostí ČR vykonává [Katastrální úřad pro Pardubický kraj, Katastrální pracoviště Svitavy](#)

Zobrazené údaje mají informativní charakter. Platnost k 10.06.2020 07:00:02.

Informace o pozemku

Parcelní číslo:	2172/14
Obec:	Litomyšl [578347]
Katastrální území:	Litomyšl [685674]
Číslo LV:	10001
Výměra [m ²]:	143
Typ parcely:	Parcela katastru nemovitostí
Mapový list:	
Určení výměry:	Ze souřadnic v S-JTSK
Způsob využití:	silnice
Druh pozemku:	ostatní plocha



Vlastníci, jiní oprávnění

Vlastnické právo

Podíl

Město Litomyšl, Bří Šťastných 1000, Litomyšl-Město, 57001 Litomyšl

Způsob ochrany nemovitosti

Nejsou evidovány žádné způsoby ochrany.

Seznam BPEJ

Parcela nemá evidované BPEJ.

Omezení vlastnického práva

Nejsou evidována žádná omezení.

Jiné zápisy

Nejsou evidovány žádné jiné zápisy.

Řízení, v rámci kterých byl k nemovitosti zapsán cenový údaj

Nemovitost je v územním obvodu, kde státní správu katastru nemovitostí ČR vykonává [Katastrální úřad pro Pardubický kraj, Katastrální pracoviště Svitavy](#)

Zobrazené údaje mají informativní charakter. Platnost k 10.06.2020 07:00:02.

Informace o pozemku

Parcelní číslo:	2172/23
Obec:	Litomyšl [578347]
Katastrální území:	Litomyšl [685674]
Číslo LV:	10001
Výměra [m ²]:	45
Typ parcely:	Parcela katastru nemovitostí
Mapový list:	
Určení výměry:	Ze souřadnic v S-JTSK
Způsob využití:	ostatní komunikace
Druh pozemku:	ostatní plocha



Vlastníci, jiní oprávnění

Vlastnické právo

Podíl

Město Litomyšl, Bří Šťastných 1000, Litomyšl-Město, 57001 Litomyšl

Způsob ochrany nemovitosti

Nejsou evidovány žádné způsoby ochrany.

Seznam BPEJ

Parcela nemá evidované BPEJ.

Omezení vlastnického práva

Nejsou evidována žádná omezení.

Jiné zápisy

Nejsou evidovány žádné jiné zápisy.

Řízení, v rámci kterých byl k nemovitosti zapsán cenový údaj

Nemovitost je v územním obvodu, kde státní správu katastru nemovitostí ČR vykonává [Katastrální úřad pro Pardubický kraj, Katastrální pracoviště Svitavy](#)

Zobrazené údaje mají informativní charakter. Platnost k 10.06.2020 07:00:02.

Informace o pozemku

Parcelní číslo:	248
Obec:	Litomyšl [578347]
Katastrální území:	Litomyšl [685674]
Číslo LV:	27
Výměra [m ²]:	504
Typ parcely:	Parcela katastru nemovitostí
Mapový list:	
Určení výměry:	Ze souřadnic v S-JTSK
Druh pozemku:	zahrada



Vlastníci, jiní oprávnění

Vlastnické právo	Podíl
Lorenc Boleslav, Zahájská 59, Zahájí, 57001 Litomyšl	

Způsob ochrany nemovitosti

Název
zemědělský půdní fond
rozsáhlé chráněné území

Seznam BPEJ

BPEJ	Výměra
52551	504

Omezení vlastnického práva

Nejsou evidována žádná omezení.

Jiné zápisy

Typ
Změna výměr obnovou operátu

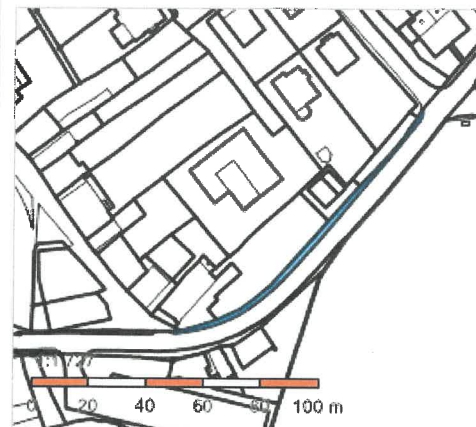
Řízení, v rámci kterých byl k nemovitosti zapsán cenový údaj

Nemovitost je v územním obvodu, kde státní správu katastru nemovitostí ČR vykonává [Katastrální úřad pro Pardubický kraj, Katastrální pracoviště Svitavy](#)

Zobrazené údaje mají informativní charakter. Platnost k 10.06.2020 07:00:02.

Informace o pozemku

Parcelní číslo:	2172/22
Obec:	Litomyšl [578347]
Katastrální území:	Litomyšl [685674]
Číslo LV:	10001
Výměra [m ²]:	173
Typ parcely:	Parcela katastru nemovitostí
Mapový list:	
Určení výměry:	Ze souřadnic v S-JTSK
Způsob využití:	ostatní komunikace
Druh pozemku:	ostatní plocha



Vlastníci, jiní oprávnění

Vlastnické právo

Podíl

Město Litomyšl, Bří Šťastných 1000, Litomyšl-Město, 57001 Litomyšl

Způsob ochrany nemovitosti

Nejsou evidovány žádné způsoby ochrany.

Seznam BPEJ

Parcela nemá evidované BPEJ.

Omezení vlastnického práva

Nejsou evidována žádná omezení.

Jiné zápisy

Nejsou evidovány žádné jiné zápisy.

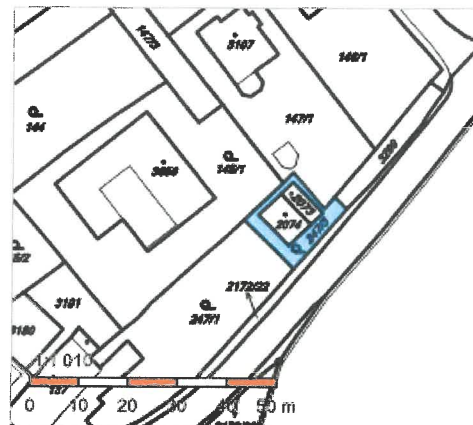
Řízení, v rámci kterých byl k nemovitosti zapsán cenový údaj

Nemovitost je v územním obvodu, kde státní správu katastru nemovitostí ČR vykonává [Katastrální úřad pro Pardubický kraj, Katastrální pracoviště Svitavy](#)

Zobrazené údaje mají informativní charakter. Platnost k 10.06.2020 07:00:02.

Informace o pozemku

Parcelní číslo:	247/3
Obec:	Litomyšl [578347]
Katastrální území:	Litomyšl [685674]
Číslo LV:	10001
Výměra [m ²]:	106
Typ parcely:	Parcela katastru nemovitostí
Mapový list:	
Určení výměry:	Ze souřadnic v S-JTSK
Druh pozemku:	zahrada



Vlastníci, jiní oprávnění

Vlastnické právo

Podíl

Město Litomyšl, Bří Šťastných 1000, Litomyšl-Město, 57001 Litomyšl

Způsob ochrany nemovitosti

Název

zemědělský půdní fond
rozsáhlé chráněné území

Seznam BPEJ

BPEJ Výměra

[52551](#) 106

Omezení vlastnického práva

Nejsou evidována žádná omezení.

Jiné zápisy

Nejsou evidovány žádné jiné zápisy.

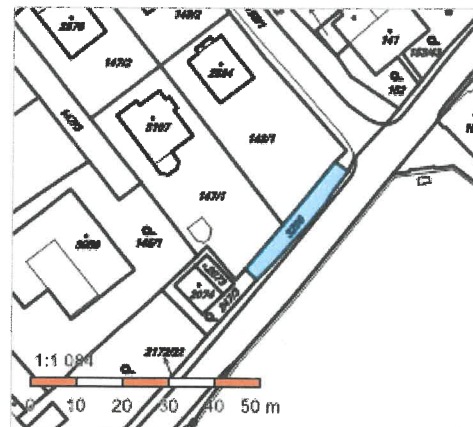
Řízení, v rámci kterých byl k nemovitosti zapsán cenový údaj

Nemovitost je v územním obvodu, kde státní správu katastru nemovitostí ČR vykonává [Katastrální úřad pro Pardubický kraj, Katastrální pracoviště Svitavy](#)

Zobrazené údaje mají informativní charakter. Platnost k 10.06.2020 07:00:02.

Informace o pozemku

Parcelní číslo:	3299
Obec:	Litomyšl [578347]
Katastrální území:	Litomyšl [685674]
Číslo LV:	10001
Výměra [m ²]:	120
Typ parcely:	Parcela katastru nemovitostí
Mapový list:	
Určení výměry:	Ze souřadnic v S-JTSK
Způsob využití:	ostatní komunikace
Druh pozemku:	ostatní plocha



Vlastníci, jiní oprávnění

Vlastnické právo

Podíl

Město Litomyšl, Bří Šťastných 1000, Litomyšl-Město, 57001 Litomyšl

Způsob ochrany nemovitosti

Nejsou evidovány žádné způsoby ochrany.

Seznam BPEJ

Parcela nemá evidované BPEJ.

Omezení vlastnického práva

Nejsou evidována žádná omezení.

Jiné zápisy

Nejsou evidovány žádné jiné zápisy.

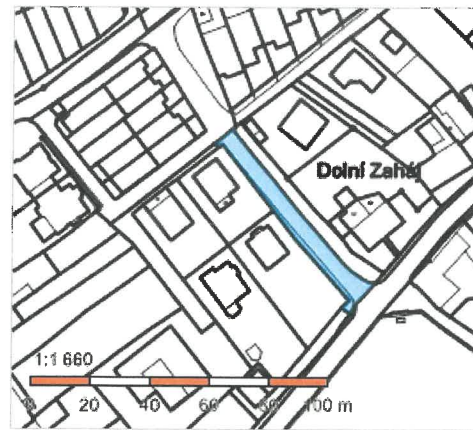
Řízení, v rámci kterých byl k nemovitosti zapsán cenový údaj

Nemovitost je v územním obvodu, kde státní správu katastru nemovitostí ČR vykonává [Katastrální úřad pro Pardubický kraj, Katastrální pracoviště Svitavy](#)

Zobrazené údaje mají informativní charakter. Platnost k 10.06.2020 07:00:02.

Informace o pozemku

Parcelní číslo:	150/1
Obec:	Litomyšl [578347]
Katastrální území:	Litomyšl [685674]
Číslo LV:	10001
Výměra [m ²]:	487
Typ parcely:	Parcela katastru nemovitostí
Mapový list:	
Určení výměry:	Ze souřadnic v S-JTSK
Způsob využití:	jiná plocha
Druh pozemku:	ostatní plocha



Vlastníci, jiní oprávnění

Vlastnické právo

Podíl

Město Litomyšl, Bří Šťastných 1000, Litomyšl-Město, 57001 Litomyšl

Způsob ochrany nemovitosti

Název

rozsáhlé chráněné území

Seznam BPEJ

Parcela nemá evidované BPEJ.

Omezení vlastnického práva

Typ

Věcné břemeno (podle listiny)

Jiné zápisy

Nejsou evidovány žádné jiné zápisy.

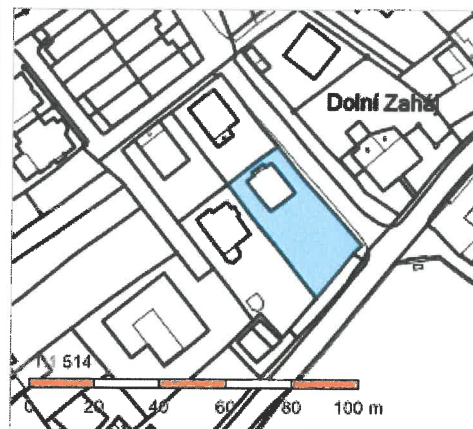
Řízení, v rámci kterých byl k nemovitosti zapsán cenový údaj

Nemovitost je v územním obvodu, kde státní správu katastru nemovitostí ČR vykonává [Katastrální úřad pro Pardubický kraj, Katastrální pracoviště Svitavy](#)

Zobrazené údaje mají informativní charakter. Platnost k 10.06.2020 07:00:02.

Informace o pozemku

Parcelní číslo:	148/1
Obec:	Litomyšl [578347]
Katastrální území:	Litomyšl [685674]
Číslo LV:	2434
Výměra [m ²]:	707
Typ parcely:	Parcela katastru nemovitostí
Mapový list:	
Určení výměry:	Ze souřadnic v S-JTSK
Způsob využití:	jiná plocha
Druh pozemku:	ostatní plocha



Vlastníci, jiní oprávnění

Vlastnické právo

Podíl

Kvapil Jindřich, Zahájská 360, Zahájí, 57001 Litomyšl

Způsob ochrany nemovitosti

Název

rozsáhlé chráněné území

Seznam BPEJ

Parcela nemá evidované BPEJ.

Omezení vlastnického práva

Nejsou evidována žádná omezení.

Jiné zápisy

Typ

Změna výměr obnovou operátu

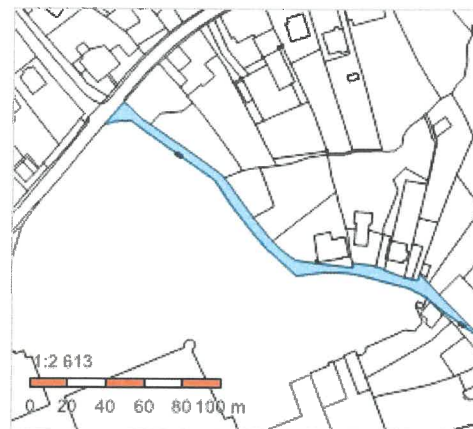
Řízení, v rámci kterých byl k nemovitosti zapsán cenový údaj

Nemovitost je v územním obvodu, kde státní správu katastru nemovitostí ČR vykonává [Katastrální úřad pro Pardubický kraj, Katastrální pracoviště Svitavy](#)

Zobrazené údaje mají informativní charakter. Platnost k 10.06.2020 07:00:02.

Informace o pozemku

Parcelní číslo:	2171
Obec:	Litomyšl [578347]
Katastrální území:	Litomyšl [685674]
Číslo LV:	10001
Výměra [m ²]:	1206
Typ parcely:	Parcela katastru nemovitostí
Mapový list:	
Určení výměry:	Ze souřadnic v S-JTSK
Způsob využití:	ostatní komunikace
Druh pozemku:	ostatní plocha



Vlastníci, jiní oprávnění

Vlastnické právo	Podíl
Město Litomyšl, Bří Šťastných 1000, Litomyšl-Město, 57001 Litomyšl	

Způsob ochrany nemovitosti

Název
rozsáhlé chráněné území

Seznam BPEJ

Parcela nemá evidované BPEJ.

Omezení vlastnického práva

Typ
Věcné břemeno (podle listiny)

Jiné zápisy

Nejsou evidovány žádné jiné zápisy.

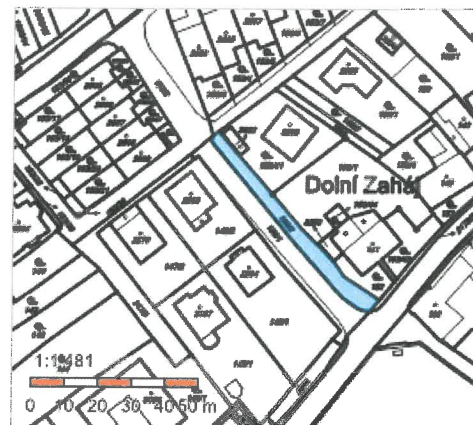
Řízení, v rámci kterých byl k nemovitosti zapsán cenový údaj

Nemovitost je v územním obvodu, kde státní správu katastru nemovitostí ČR vykonává [Katastrální úřad pro Pardubický kraj, Katastrální pracoviště Svitavy](#)

Zobrazené údaje mají informativní charakter. Platnost k 10.06.2020 07:00:02.

Informace o pozemku

Parcelní číslo:	150/2
Obec:	Litomyšl [578347]
Katastrální území:	Litomyšl [685674]
Číslo LV:	10001
Výměra [m ²]:	312
Typ parcely:	Parcela katastru nemovitostí
Mapový list:	
Určení výměry:	Ze souřadnic v S-JTSK
Způsob využití:	jiná plocha
Druh pozemku:	ostatní plocha



Vlastníci, jiní oprávnění

Vlastnické právo	Podíl
Město Litomyšl, Bří Šťastných 1000, Litomyšl-Město, 57001 Litomyšl	

Způsob ochrany nemovitosti

Název
rozsáhlé chráněné území

Seznam BPEJ

Parcela nemá evidované BPEJ.

Omezení vlastnického práva

Typ
Věcné břemeno (podle listiny)

Jiné zápisy

Nejsou evidovány žádné jiné zápisy.

Řízení, v rámci kterých byl k nemovitosti zapsán cenový údaj

Nemovitost je v územním obvodu, kde státní správu katastru nemovitostí ČR vykonává [Katastrální úřad pro Pardubický kraj, Katastrální pracoviště Svitavy](#)

Zobrazené údaje mají informativní charakter. Platnost k 10.06.2020 07:00:02.

Informace o pozemku

Parcelní číslo:	2172/24
Obec:	Litomyšl [578347]
Katastrální území:	Litomyšl [685674]
Číslo LV:	10001
Výměra [m ²]:	177
Typ parcely:	Parcela katastru nemovitostí
Mapový list:	
Určení výměry:	Ze souřadnic v S-JTSK
Způsob využití:	ostatní komunikace
Druh pozemku:	ostatní plocha



Vlastníci, jiní oprávnění

Vlastnické právo	Podíl
Město Litomyšl, Bří Šťastných 1000, Litomyšl-Město, 57001 Litomyšl	

Způsob ochrany nemovitosti

Nejsou evidovány žádné způsoby ochrany.

Seznam BPEJ

Parcela nemá evidované BPEJ.

Omezení vlastnického práva

Typ
Věcné břemeno (podle listiny)

Jiné zápisy

Nejsou evidovány žádné jiné zápisy.

Řízení, v rámci kterých byl k nemovitosti zapsán cenový údaj

Nemovitost je v územním obvodu, kde státní správu katastru nemovitostí ČR vykonává [Katastrální úřad pro Pardubický kraj, Katastrální pracoviště Svitavy](#)

Zobrazené údaje mají informativní charakter. Platnost k 10.06.2020 07:00:02.

Informace o pozemku

Parcelní číslo:	2172/25
Obec:	Litomyšl [578347]
Katastrální území:	Litomyšl [685674]
Číslo LV:	10001
Výměra [m ²]:	354
Typ parcely:	Parcela katastru nemovitostí
Mapový list:	
Určení výměry:	Ze souřadnic v S-JTSK
Způsob využití:	ostatní komunikace
Druh pozemku:	ostatní plocha



Vlastníci, jiní oprávnění

Vlastnické právo

Podíl

Město Litomyšl, Bří Šťastných 1000, Litomyšl-Město, 57001 Litomyšl

Způsob ochrany nemovitosti

Nejsou evidovány žádné způsoby ochrany.

Seznam BPEJ

Parcela nemá evidované BPEJ.

Omezení vlastnického práva

Typ

Věcné břemeno (podle listiny)

Jiné zápisy

Nejsou evidovány žádné jiné zápisy.

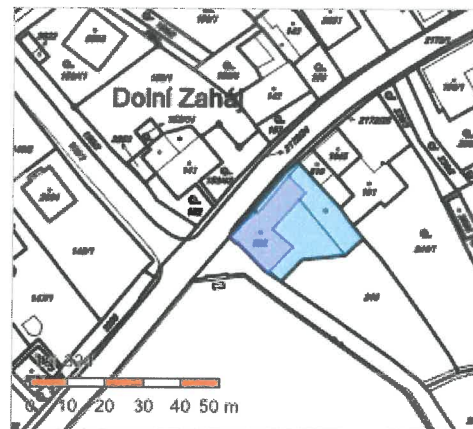
Řízení, v rámci kterých byl k nemovitosti zapsán cenový údaj

Nemovitost je v územním obvodu, kde státní správu katastru nemovitostí ČR vykonává [Katastrální úřad pro Pardubický kraj, Katastrální pracoviště Svitavy](#)

Zobrazené údaje mají informativní charakter. Platnost k 10.06.2020 07:00:02.

Informace o pozemku

Parcelní číslo:	st. 192
Obec:	Litomyšl [578347]
Katastrální území:	Litomyšl [685674]
Číslo LV:	2394
Výměra [m ²]:	577
Typ parcely:	Parcela katastru nemovitostí
Mapový list:	
Určení výměry:	Ze souřadnic v S-JTSK
Druh pozemku:	zastavěná plocha a nádvoří



Součástí je stavba

Budova s číslem popisným:	Zahájí [85693] ; č. p. 50; objekt k bydlení
Stavba stojí na pozemku:	p. č. st. 192
Stavební objekt:	č. p. 50
Ulice:	Zahájská
Adresní místa:	Zahájská č. p. 50

Vlastníci, jiní oprávnění

Vlastnické právo	Podíl
Nedošínský Vojtěch, Zahájská 50, Zahájí, 57001 Litomyšl	

Způsob ochrany nemovitosti

Název
rozsáhlé chráněné území

Seznam BPEJ

Parcela nemá evidované BPEJ.

Omezení vlastnického práva

Nejsou evidována žádná omezení.

Jiné zápisy

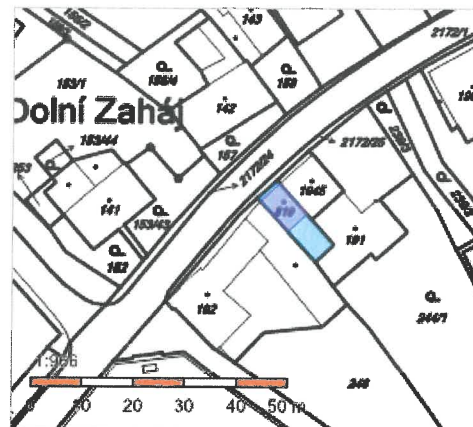
Typ
Změna výměr obnovou operátu
Změna číslování parcel

Řízení, v rámci kterých byl k nemovitosti zapsán cenový údaj

Nemovitost je v územním obvodu, kde státní správu katastru nemovitostí ČR vykonává [Katastrální úřad pro Pardubický kraj, Katastrální pracoviště Svitavy](#)

Informace o pozemku

Parcelní číslo:	st. 819
Obec:	Litomyšl [578347]
Katastrální území:	Litomyšl [685674]
Číslo LV:	524
Výměra [m ²]:	84
Typ parcely:	Parcela katastru nemovitostí
Mapový list:	
Určení výměry:	Ze souřadnic v S-JTSK
Druh pozemku:	zastavěná plocha a nádvoří



Součástí je stavba

Budova bez čísla popisného nebo evidenčního:	zemědělská stavba
Stavba stojí na pozemku:	p. č. st. 819

Vlastníci, jiní oprávnění

Vlastnické právo	Podíl
Soukup Jaroslav, Zahájská 104, Zahájí, 57001 Litomyšl	1/2
Soukup Radomír, Zahájská 104, Zahájí, 57001 Litomyšl	1/4
Soukupová Dana, Zahájská 104, Zahájí, 57001 Litomyšl	1/4

Způsob ochrany nemovitosti

Nejsou evidovány žádné způsoby ochrany.

Seznam BPEJ

Parcela nemá evidované BPEJ.

Omezení vlastnického práva

Typ
Věcné břemeno spoluužívání

Jiné zápisy

Typ
Změna výměr obnovou operátu

Řízení, v rámci kterých byl k nemovitosti zapsán cenový údaj

Nemovitost je v územním obvodu, kde státní správu katastru nemovitostí ČR vykonává [Katastrální úřad pro Pardubický kraj, Katastrální pracoviště Svitavy](#)

Zobrazené údaje mají informativní charakter. Platnost k 10.06.2020 07:00:02.

Informace o pozemku

Parcelní číslo:	2032/12
Obec:	Litomyšl [578347]
Katastrální území:	Litomyšl [685674]
Číslo LV:	10001
Výměra [m ²]:	3333
Typ parcely:	Parcela katastru nemovitostí
Mapový list:	
Určení výměry:	Graficky nebo v digitalizované mapě
Způsob využití:	ostatní komunikace
Druh pozemku:	ostatní plocha



Vlastníci, jiní oprávnění

Vlastnické právo	Podíl
Město Litomyšl, Bří Šťastných 1000, Litomyšl-Město, 57001 Litomyšl	

Způsob ochrany nemovitosti

Nejsou evidovány žádné způsoby ochrany.

Seznam BPEJ

Parcela nemá evidované BPEJ.

Omezení vlastnického práva

Typ
Věcné břemeno (podle listiny)

Jiné zápisy

Nejsou evidovány žádné jiné zápisy.

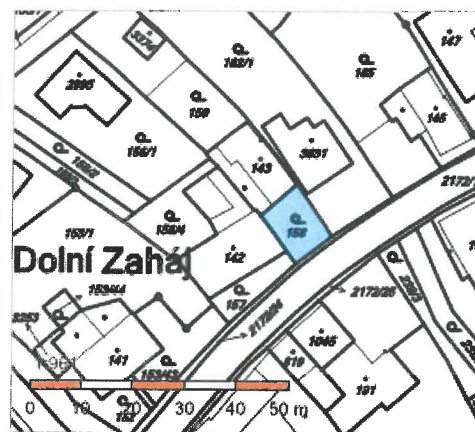
Řízení, v rámci kterých byl k nemovitosti zapsán cenový údaj

Nemovitost je v územním obvodu, kde státní správu katastru nemovitostí ČR vykonává [Katastrální úřad pro Pardubický kraj, Katastrální pracoviště Svitavy](#)

Zobrazené údaje mají informativní charakter. Platnost k 10.06.2020 07:00:02.

Informace o pozemku

Parcelní číslo:	158
Obec:	Litomyšl [578347]
Katastrální území:	Litomyšl [685674]
Číslo LV:	2437
Výměra [m ²]:	106
Typ parcely:	Parcela katastru nemovitostí
Mapový list:	
Určení výměry:	Ze souřadnic v S-JTSK
Druh pozemku:	zahrada



Vlastníci, jiní oprávnění

Vlastnické právo	Podíl
Bryška Jaroslav, Zahájská 28, Zahájí, 57001 Litomyšl	

Způsob ochrany nemovitosti

Název
zemědělský půdní fond
rozsáhlé chráněné území

Seznam BPEJ

BPEJ	Výměra
52511	106

Omezení vlastnického práva

Nejsou evidována žádná omezení.

Jiné zápisy

Typ
Změna výměr obnovou operátu

Řízení, v rámci kterých byl k nemovitosti zapsán cenový údaj

Nemovitost je v územním obvodu, kde státní správu katastru nemovitostí ČR vykonává [Katastrální úřad pro Pardubický kraj, Katastrální pracoviště Svitavy](#)

Zobrazené údaje mají informativní charakter. Platnost k 10.06.2020 07:00:02.

Informace o pozemku

Parcelní číslo:	2032/1
Obec:	Litomyšl [578347]
Katastrální území:	Litomyšl [685674]
Číslo LV:	10001
Výměra [m ²]:	3801
Typ parcely:	Parcela katastru nemovitostí
Mapový list:	
Určení výměry:	Graficky nebo v digitalizované mapě
Způsob využití:	jiná plocha
Druh pozemku:	ostatní plocha



Vlastníci, jiní oprávnění

Vlastnické právo

Podíl

Město Litomyšl, Bří Šťastných 1000, Litomyšl-Město, 57001 Litomyšl

Způsob ochrany nemovitosti

Název

rozsáhlé chráněné území

Seznam BPEJ

Parcela nemá evidované BPEJ.

Omezení vlastnického práva

Typ

Věcné břemeno (podle listiny)

Jiné zápisy

Nejsou evidovány žádné jiné zápisy.

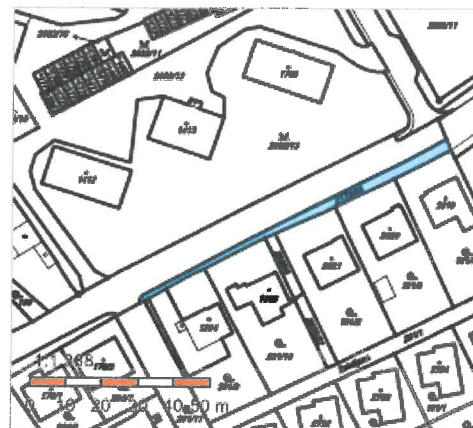
Řízení, v rámci kterých byl k nemovitosti zapsán cenový údaj

Nemovitost je v územním obvodu, kde státní správu katastru nemovitostí ČR vykonává [Katastrální úřad pro Pardubický kraj, Katastrální pracoviště Svitavy](#)

Zobrazené údaje mají informativní charakter. Platnost k 10.06.2020 07:00:02.

Informace o pozemku

Parcelní číslo:	2172/26
Obec:	Litomyšl [578347]
Katastrální území:	Litomyšl [685674]
Číslo LV:	10001
Výměra [m ²]:	217
Typ parcely:	Parcela katastru nemovitostí
Mapový list:	
Určení výměry:	Ze souřadnic v S-JTSK
Způsob využití:	ostatní komunikace
Druh pozemku:	ostatní plocha



Vlastníci, jiní oprávnění

Vlastnické právo

Podíl

Město Litomyšl, Bří Šťastných 1000, Litomyšl-Město, 57001 Litomyšl

Způsob ochrany nemovitosti

Nejsou evidovány žádné způsoby ochrany.

Seznam BPEJ

Parcela nemá evidované BPEJ.

Omezení vlastnického práva

Typ

Věcné břemeno (podle listiny)

Jiné zápisy

Nejsou evidovány žádné jiné zápisy.

Řízení, v rámci kterých byl k nemovitosti zapsán cenový údaj

Nemovitost je v územním obvodu, kde státní správu katastru nemovitostí ČR vykonává [Katastrální úřad pro Pardubický kraj, Katastrální pracoviště Svitavy](#)

Zobrazené údaje mají informativní charakter. Platnost k 10.06.2020 07:00:02.

Informace o pozemku

Parcelní číslo:	2172/9
Obec:	Litomyšl [578347]
Katastrální území:	Litomyšl [685674]
Číslo LV:	5139
Výměra [m ²]:	18849
Typ parcely:	Parcela katastru nemovitostí
Mapový list:	
Určení výměry:	Graficky nebo v digitalizované mapě
Způsob využití:	silnice
Druh pozemku:	ostatní plocha



Vlastníci, jiní oprávnění

Vlastnické právo	Podíl
Pardubický kraj, Komenského náměstí 125, Pardubice-Staré Město, 53002 Pardubice	
Hospodaření se svěřeným majetkem kraje	Podíl
Správa a údržba silnic Pardubického kraje, Doubravice 98, 53353 Pardubice	

Způsob ochrany nemovitosti

Nejsou evidovány žádné způsoby ochrany.

Seznam BPEJ

Parcela nemá evidované BPEJ.

Omezení vlastnického práva

Typ

Věcné břemeno (podle listiny)

Jiné zápisy

Nejsou evidovány žádné jiné zápisy.

Řízení, v rámci kterých byl k nemovitosti zapsán cenový údaj

Nemovitost je v územním obvodu, kde státní správu katastru nemovitostí ČR vykonává [Katastrální úřad pro Pardubický kraj, Katastrální pracoviště Svitavy](#)

Zobrazené údaje mají informativní charakter. Platnost k 10.06.2020 07:00:02.

Informace o pozemku

Parcelní číslo:	2033
Obec:	Litomyšl [578347]
Katastrální území:	Litomyšl [685674]
Číslo LV:	10001
Výměra [m ²]:	1611
Typ parcely:	Parcela katastru nemovitostí
Mapový list:	
Určení výměry:	Ze souřadnic v S-JTSK
Způsob využití:	ostatní komunikace
Druh pozemku:	ostatní plocha



Vlastníci, jiní oprávnění

Vlastnické právo	Podíl
Město Litomyšl, Bří Šťastných 1000, Litomyšl-Město, 57001 Litomyšl	

Způsob ochrany nemovitosti

Nejsou evidovány žádné způsoby ochrany.

Seznam BPEJ

Parcela nemá evidované BPEJ.

Omezení vlastnického práva

Typ
Věcné břemeno (podle listiny)
Věcné břemeno užívání

Jiné zápisy

Nejsou evidovány žádné jiné zápisy.

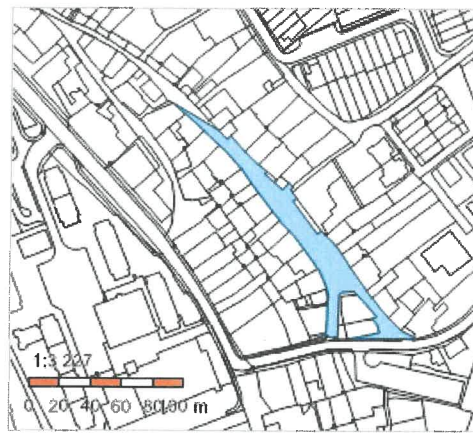
Řízení, v rámci kterých byl k nemovitosti zapsán cenový údaj

Nemovitost je v územním obvodu, kde státní správu katastru nemovitostí ČR vykonává [Katastrální úřad pro Pardubický kraj, Katastrální pracoviště Svitavy](#)

Zobrazené údaje mají informativní charakter. Platnost k 10.06.2020 07:00:02.

Informace o pozemku

Parcelní číslo:	2138/11
Obec:	Litomyšl [578347]
Katastrální území:	Litomyšl [685674]
Číslo LV:	10001
Výměra [m ²]:	2624
Typ parcely:	Parcela katastru nemovitostí
Mapový list:	
Určení výměry:	Ze souřadnic v S-JTSK
Způsob využití:	ostatní komunikace
Druh pozemku:	ostatní plocha



Vlastníci, jiní oprávnění

Vlastnické právo

Podíl

Město Litomyšl, Bří Šťastných 1000, Litomyšl-Město, 57001 Litomyšl

Způsob ochrany nemovitosti

Nejsou evidovány žádné způsoby ochrany.

Seznam BPEJ

Parcela nemá evidované BPEJ.

Omezení vlastnického práva

Nejsou evidována žádná omezení.

Jiné zápisy

Nejsou evidovány žádné jiné zápisy.

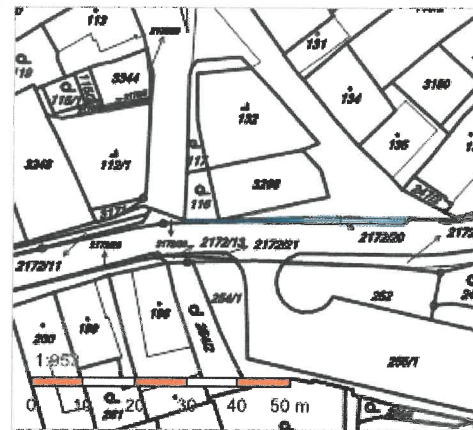
Řízení, v rámci kterých byl k nemovitosti zapsán cenový údaj

Nemovitost je v územním obvodu, kde státní správu katastru nemovitostí ČR vykonává [Katastrální úřad pro Pardubický kraj, Katastrální pracoviště Svitavy](#)

Zobrazené údaje mají informativní charakter. Platnost k 10.06.2020 07:00:02.

Informace o pozemku

Parcelní číslo:	2172/20
Obec:	Litomyšl [578347]
Katastrální území:	Litomyšl [685674]
Číslo LV:	10001
Výměra [m ²]:	33
Typ parcely:	Parcela katastru nemovitostí
Mapový list:	
Určení výměry:	Ze souřadnic v S-JTSK
Způsob využití:	ostatní komunikace
Druh pozemku:	ostatní plocha



Vlastníci, jiní oprávnění

Vlastnické právo	Podíl
Město Litomyšl, Bří Šťastných 1000, Litomyšl-Město, 57001 Litomyšl	

Způsob ochrany nemovitosti

Nejsou evidovány žádné způsoby ochrany.

Seznam BPEJ

Parcela nemá evidované BPEJ.

Omezení vlastnického práva

Nejsou evidována žádná omezení.

Jiné zápisy

Nejsou evidovány žádné jiné zápisy.

Řízení, v rámci kterých byl k nemovitosti zapsán cenový údaj

Nemovitost je v územním obvodu, kde státní správu katastru nemovitostí ČR vykonává [Katastrální úřad pro Pardubický kraj, Katastrální pracoviště Svitavy](#)

Zobrazené údaje mají informativní charakter. Platnost k 10.06.2020 07:00:02.

Informace o pozemku

Parcelní číslo:	2032/13
Obec:	Litomyšl [578347]
Katastrální území:	Litomyšl [685674]
Číslo LV:	10001
Výměra [m ²]:	2770
Typ parcely:	Parcela katastru nemovitostí
Mapový list:	
Určení výměry:	Ze souřadnic v S-JTSK
Způsob využití:	zeleň
Druh pozemku:	ostatní plocha



Vlastníci, jiní oprávnění

Vlastnické právo

Podíl

Město Litomyšl, Bří Šťastných 1000, Litomyšl-Město, 57001 Litomyšl

Způsob ochrany nemovitosti

Nejsou evidovány žádné způsoby ochrany.

Seznam BPEJ

Parcela nemá evidované BPEJ.

Omezení vlastnického práva

Typ

Věcné břemeno (podle listiny)

Věcné břemeno užívání

Jiné zápisy

Nejsou evidovány žádné jiné zápisy.

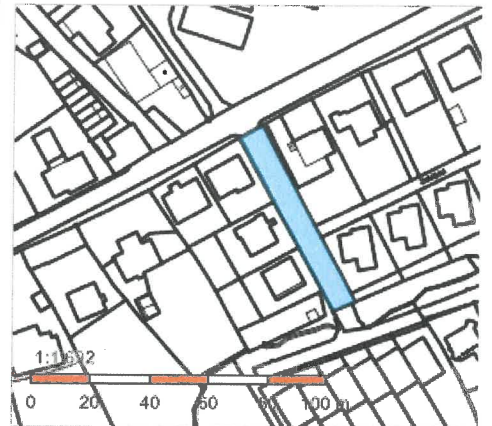
Řízení, v rámci kterých byl k nemovitosti zapsán cenový údaj

Nemovitost je v územním obvodu, kde státní správu katastru nemovitostí ČR vykonává [Katastrální úřad pro Pardubický kraj, Katastrální pracoviště Svitavy](#)

Zobrazené údaje mají informativní charakter. Platnost k 10.06.2020 07:00:02.

Informace o pozemku

Parcelní číslo:	201/11
Obec:	Litomyšl [578347]
Katastrální území:	Litomyšl [685674]
Číslo LV:	10001
Výměra [m ²]:	586
Typ parcely:	Parcela katastru nemovitostí
Mapový list:	
Určení výměry:	Ze souřadnic v S-JTSK
Druh pozemku:	zahrada



Vlastníci, jiní oprávnění

Vlastnické právo	Podíl
Město Litomyšl, Bří Šťastných 1000, Litomyšl-Město, 57001 Litomyšl	

Způsob ochrany nemovitosti

Název
zemědělský půdní fond

Seznam BPEJ

BPEJ	Výměra
52551	311
55800	275

Omezení vlastnického práva

Typ
Věcné břemeno (podle listiny)

Jiné zápisy

Nejsou evidovány žádné jiné zápisy.

Řízení, v rámci kterých byl k nemovitosti zapsán cenový údaj

Nemovitost je v územním obvodu, kde státní správu katastru nemovitostí ČR vykonává [Katastrální úřad pro Pardubický kraj, Katastrální pracoviště Svitavy](#)

Zobrazené údaje mají informativní charakter. Platnost k 10.06.2020 07:00:02.

Krajská hygienická stanice Pardubického kraje se sídlem v Pardubicích

Město Litomyšl
Bří Šťastných 1000
570 20 Litomyšl - Město

Váš dopis zn./ze dne
30.6.2020

Naše číslo jednací
KHSPA 12275/2020/HOK-Sy

Vyřizuje/linka
Trmač

Svitavy dne:
3. 7. 2020

Žádost o vydání závazného stanoviska - odpověď

Na žádost zmocněnce: PRODIN a.s., Jiráskova 169, 530 02 Pardubice – Zelené Předměstí, IČO: 25292161, který na základě předložené plné moci zastupuje investora: Město Litomyšl, Bří Šťastných 1000, 570 20 Litomyšl - Město, doručené dne **2. 7. 2020**, posoudila Krajská hygienická stanice Pardubického kraje se sídlem v Pardubicích předloženou žádost o stanovisko pro vydání **územního rozhodnutí a stavebního povolení - „Chodníky v ul. Zahájská v Litomyšli“**.

Předloženou projektovou dokumentaci: „Chodníky v ul. Zahájská v Litomyšli“, zpracoval projektant: PRODIN a.s., Jiráskova 169, 530 02 Pardubice – Zelené Předměstí, IČO: 25292161, s datem vydání: 04/2020, číslo zakázky: 3110-19-125, paré č.: neuvedeno.

Jedna se o úpravu stávajících chodníků, sjezdů a zpevněných pochozích ploch v ul. Zahájská v Litomyšli. Úprava chodníků je vyvolána zúžením komunikace II. třídy II/360 v intravilánu města z 6,00 m na 5,50 m. V rámci stavebních prací bude provedena výměna krytu, konstrukčních vrstev stávajících chodníků a sjezdů, silničních obrub, sejmutí drnu a odvodnění zpevněných ploch. Dále dojde k vybudování dvou nových přechodů pro chodce, zachování jednoho stávajícího přechodu pro chodce a vybudování jednoho místa, umožňujícího přejítí. Celá řešená trasa bude nově nasvícena veřejným osvětlením, včetně dvou nových a jednoho stávajícího přechodu pro chodce..

Po posouzení dokumentace z hlediska požadavků ochrany veřejného zdraví KHS konstatuje, že předloženým návrhem **nejsou** dotčeny zájmy chráněné orgánem ochrany veřejného zdraví. Z tohoto důvodu není KHS v řízení o předmětné žádosti dotčeným orgánem a závazné stanovisko ve smyslu § 4 odst. 2 písm. a) zákona č. 183/2006 Sb., o územním plánování a stavebním řádu (stavební zákon), ve znění pozdějších předpisů, proto nevydává.

Ing. Jitka Kubešová, DiS.
vedoucí oddělení
hygieny obecné a komunální

Rozdělovník:

Do datové schránky: wrjftqq - PRODIN a.s., Jiráskova 169, 530 02 Pardubice – Zelené Předměstí
(PD zaslána elektronicky)
KHS-ÚP Svítavy (2x HOK)

Krajská hygienická stanice Pardubického kraje se sídlem v Pardubicích, územní pracoviště Svítavy,
Milady Horákové 375/12, 568 02 Svítavy

☎ 461 550 563 e-mail: vladislav.trmac@khspce.cz www.khspce.cz

Přijatá zpráva - Detail zprávy

Předmět: NEOBSAHUJE NAŠE ZÁJMY - LITOMYŠL - Chodníky v ul. Zahájská
ID zprávy: 800930019
Typ zprávy: Datová zpráva
Datum a čas dodání: 7.7.2020 v 7:08:30
Datum a čas doručení: 7.7.2020 v 7:30:26

Odesílatel: Krajská hygienická stanice Pardubického kraje se sídlem v Pardubicích, Mezi
Mosty 1793, 53003 Pardubice, CZ
ID schránky: 23wai86
Typ schránky: OVM

Zmocnění: 0 / 0
Odstavec: Nezařazeno
Naše číslo jednací: KHSPA 12275/2020/HOK-Sy
Naše spisová značka: S-KHSPA 12275/2020
Vaše číslo jednací: Nezařazeno
Vaše spisová značka: Nezařazeno
K rukám: Nezařazeno
Do vlastních rukou: Ne
Doručení fikcí zakázáno: Ne

Přílohy:

2020_-_Litomysl_-_Chodniky_v_ul._Zahajska_-_Mesto_Litomysl.pdf (272,28 kB)



Hasičský záchranný sbor Pardubického kraje

územní odbor Svitavy Olbrachtova 37, 568 02 Svitavy

č.j. : HSPA-24 - 262 /2020 Značka : PS – 084 /Li / Ln

PID : HZSEX004W8XI

Adresa žadatele :

PRODIN a.s.

Jiráskova 169

530 02 Pardubice

Vyřizuje : por. Ing. Jiří Lněnička tel : 950 575 154

Svitavy : 20. července 2020

Počet listů : 1

Počet příloh : 0

e-mail: jiri.lnenicka@pak.izscr.cz

ZÁVAZNÉ STANOVISKO DOTČENÉHO ORGÁNU NA ÚSEKU POŽÁRNÍ OCHRANY

Název stavby: Chodníky v ul. Zahajská v Litomyšli

Místo stavby : ul. Zahajská v Litomyšli

Stavebník: Město Litomyšl

Předložená dokumentace : podklady pro vydání územního rozhodnutí

Zpracovatel PBR: Ing. Michal Hornýš, ČKAIT 0602053

PBR ze dne : 5/2020 - součást souhrnné technické zprávy

Hasičský záchranný sbor Pardubického kraje jako věcně a místně příslušný dotčený orgán na úseku požární ochrany dle ustanovení § 7 odst. 4 zákona č. 320/2015 Sb. o Hasičském záchranném sboru České republiky a o změně některých zákonů (zákon o hasičském záchranném sboru), ve znění zákona 183/2017Sb., a dle ustanovení § 26 odst. 2 písm. b) a ustanovení § 31 odst. 1 písm. b) zákona č. 133/1985 Sb., o požární ochraně, ve znění pozdějších předpisů (dále jen „zákon o požární ochraně“), posoudil v rozsahu níže uvedených podkladů výše uvedenou dokumentaci předloženou dne 30. 4. 2020 a vydává k ní v souladu s ustanovením § 31 odst. 3 zákona o požární ochraně a dále dle ustanovení § 149 odst. 1 zákona č. 500/2004 Sb., správní řád, ve znění pozdějších předpisů,


SOUHLASNÉ ZÁVAZNÉ STANOVISKO.

Odůvodnění:

HZS Pardubického kraje, územní odbor Svitavy vycházel při vydání závazného stanoviska z těchto podkladů:

- Požárně bezpečnostní řešení (zpracovatel: Ing. Michal Hornýš, ČKAIT 0602053, datum: 5/2020).
- Výkres koordinační situace (zpracovatel: Ing. Michal Hornýš, ČKAIT 0602053, datum: 5/2020).

Posouzením předložené projektové dokumentace dle ustanovení § 46 odst. 1 vyhlášky č. 246/2001 Sb., o stanovení podmínek požární bezpečnosti a výkonu státního požárního dozoru (vyhláška o požární prevenci), ve znění vyhlášky č. 221/2014 Sb. v rozsahu výše uvedených podkladů, dospěl HZS Pardubického kraje k závěru, že požárně bezpečnostní řešení splňuje obsahové náležitosti dle ustanovení § 41 vyhlášky o požární prevenci. Z obsahu posouzeného požárně bezpečnostního řešení vyplývá, že jsou splněny technické podmínky požární ochrany kladené na danou stavbu vyhláškou č. 23/2008 Sb., o technických podmínkách požární ochrany staveb, ve znění vyhlášky č. 268/2011 Sb.



por. Ing. Jiří Lněnička
komisař – pracoviště prevence



Chodníky v ul. Zahájská v Litomyšli

bar do 40 bar včetně	
Plynovodní potrubí nad 40 bar	4 m (na obě strany od vnějšího líce potrubí)
Technologické objekty	4 m (na obě strany)
Sondy zásobníků plynu	30 m (od osy jejich ústí)
Zásobníky plynu	30 m (od vně jejich oplocení)
U zařízení katodické protikoroze ochrany a vlastní telekomunikační sítě držitele licence	1 m (na obě strany)

zařízení pro výrobu a rozvod tepla (zákon č. 458/2000 Sb.)

Šířka ochranných pásem v blízkosti zařízení pro výrobu a rozvod tepla je vymezena svislými rovinami vedenými po obou stranách těchto zařízení ve vodorovné vzdálenosti měřené kolmo k obrysu zařízení a činí 2,5 metru.

u vodohospodářských řadů a kanalizačních stok (zákon č. 274/2001 Sb.)

Vodovodní řady a kanalizační stoky do DN 500 včetně	1,5 m (na každou stranu od vnějšího líce potrubí)
Vodovodní řady a kanalizační stoky nad DN 500	2,5 m (na každou stranu od vnějšího líce potrubí)

u vodovodních řadů nebo kanalizačních stok o průměru nad 200 mm, jejichž dno je uloženo v hloubce větší než 2,5 m pod upraveným povrchem, se vzdálenosti podle písmene a) nebo b) od vnějšího líce zvyšují o 1,0 m.

u produktovodů, ropovodů (zákon č. 189/1999 Sb.)

Skladovací zařízení, produktovody a ropovody	150 m (na všechny strany od půdorysu zařízení)
--	--

9 VAZBA NA PŘÍPADNÉ TECHNOLOGICKÉ VYBAVENÍ

S ohledem na charakter stavby není řešeno.

10 PŘEHLED PROVEDENÝCH VÝPOČTŮ A KONSTATOVÁNÍ O STATICKÉM OVĚŘENÍ ROZHODUJÍCÍCH DIMENZÍ A PRŮŘEZŮ

Požární bezpečnost – nejsou kladeny zvláštní požadavky na požární zabezpečení během realizace stavby. Dodavatel stavby dodrží po celou dobu provádění výstavby veškeré protipožární a příslušné předpisy, zejména zákon č. 133/1985 Sb. o požární ochraně. Při provádění uzavírek a omezení silniční dopravy budou respektovány předepsané požadavky na průjezdný profil a nosnost. Předepsané požadavky musí splnit všechny komunikace s dopravním omezením vyvolané stavbou, stejně jako veškeré vyznačené objízdné trasy v případě uzavírek.

Během stavby bude zachován přístup k nemovitostem a požární vodě pro všechny složky IZS. Zároveň bude umožněn složkám IZS průjezd stavbou po celou dobu výstavby.

Jednotlivé sjezdy k soukromým nemovitostem budou zachovány. Nástupní plochy k bytovým domům nejsou v upravované lokalitě v současném stavu vyznačeny, a proto není požadováno vyznačení nástupních ploch při stavebních úpravách stávajících zpevněných ploch.



Veškeré hydranty, šoupata apod. zůstávají zachovány. Výstupy šachet a hydrantů budou výškově upraveny s ohledem na novou niveletu zpevněných ploch a bude k nim umožněn přístup i během výstavby.

11 ŘEŠENÍ PŘÍSTUPU A UŽÍVÁNÍ VEŘEJNĚ PŘÍSTUPNÝCH KOMUNIKACÍ A PLOCH SOUVISEJÍCÍCH SE STAVENÍŠTĚM OSOBAMI S OMEZENOU SCHOPNOSTÍ POHYBU A ORIENTACE

Dle vyhlášky 398/2009 Sb. O obecných technických požadavcích zabezpečujících bezbariérové užívání staveb osobami s omezenou schopností pohybu a orientace budou na chodníku vybudovány varovné a signální pásy pro nevidomé a slabozraké z hmatné zámkové dlažby, **barvy bílé** (kontrastní). Varovné pásy mají šířku 0,40 m, signální pásy 0,80 m a řeší správné nasměrování nevidomého chodce na přechod pro chodce. Signální pás musí být vždy veden ve směru osy přechodu pro chodce! Varovné a signální pásy jsou navrženy dle ČSN 73 6110, změna Z1 (Varovné pásy se umísťují v celé délce snížených obrub s výškou menší než 0,08m). Podélný spád rampové části nesmí přesáhnout 12,5 %. Průchozí prostor na chodníku se sklonem 2 % je zachován v min. šířce 0,9 m. Zvýšené chodníkové obruby s podsádkou +6 cm budou tvořit vodící linii pro nevidomé a slabozraké. V místě, kde nelze použít zvýšenou chodníkovou obrubu (sjezd), jakožto vodící linii je nutné použít umělou vodící linii, která je tvořena dlažbou s podél. drážkami. Šířka umělé vodící linie je 0,40 m.

V památkové zóně budou na chodníku vybudovány varovné pásy pro nevidomé a slabozraké ze speciální reliéfní dlažby, **barvy bílé**. Speciální reliéfní dlažba bude lemována hladkou dlažbou šířky 0,25 m, **barva bílá**. **Od požadavku na vizuální kontrast lze ustoupit v památkových zónách při použití barevných vzorů v dlažbě!!!**

Základní příčný sklon chodníku a pochozí plochy (mimo sjezdy) se navrhuje 2,0 %.

Stávající přechod pro chodce je zachován. Šířka je 3,00 m a délky 5,50 m. Snížená obruba (žulový krajník) bude na délku 4,20 m z důvodu vjezdu na zámeckou zahradu. Přechod pro chodce bude doplněn varovným a signálním pásem ze speciální reliéfní dlažby (**barva bílá**), která bude lemována hladkou dlažbou min. šířky 0,25 m. **Od požadavku na vizuální kontrast lze ustoupit v památkových zónách při použití barevných vzorů v dlažbě!!!** Signální pás řeší správné nasměrování nevidomého chodce na přechod pro chodce. Signální pás musí být vždy veden ve směru osy zebry přechodu. Příčný spád na chodníku u přechodu pro chodce je navržen 2 %. Podélný spád rampové části nesmí přesáhnout 12,5 %. Průchozí prostor na chodníku se sklonem 2 % je zachován v min. šířce 0,9 m.

Místo umožňující přejít přes ul. Jabloňová. Šířka místa umožňující přejít je min. 3,0 m a délka max. 8,0 m v ose. Délka nového místa umožňující přejít je prodloužena z důvodu umístění do nároží křižovatky dle čl. 10.1.3.3.2 z ČSN 73 6110 – Z1. V místě umožňující přejít bude snížený kamenný krajník osazen do betonového lože s boční opěrou a podsádkou + 2 cm (od vozovky). Místo umožňující přejít bude vybaveno speciální reliéfní dlažbou – varovným pásem šířky 0,40 m. Varovné pásy jsou navrženy dle ČSN 73 6110, změna Z1 (Varovné pásy se umísťují v celé délce snížených obrub s výškou menší než 0,08m). Odsazené signální pásy od varovných pásů se neprovádí s ohledem na čl. 10.1.3.1.14 z ČSN 73 6110 – Z1. Varovný pás z reliéfní dlažby musí být lemován hladkou dlažbou šířky min. 0,25 m. Podélný spád rampové části nesmí přesáhnout 12,5 %. Druhá část místa umožňující přejít přes ul. Jablůnkova je navržena z betonové dlažby tl. 60 mm, **barvy přírodní**. Obruby na této straně jsou navrženy betonové silniční (1000/250/150 mm). V místě umožňující přejít bude obruba snížena na podsádku +2 cm od vozovky. Varovný pás je navržen z hmatné zámkové dlažby **bílé barvy**. Příčný spád na chodníku je navržen 2 %. Podélný spád rampové části nesmí přesáhnout 12,5 %.

První přechod pro chodce je navržen u ul. Družstevní (km 0,471 00) a druhý u ul. Václava Boštika (km 0,569 15). Šířka obou přechodů pro chodce je 4,00 m, délky 6,00 m. V místě snížených silničních obrub na podsádku +2 cm od vozovky bude vyhotoven varovný pás šířky 0,40 m a signální

M ě s t s k ý ú ř a d L i t o m y š l

odbor životního prostředí, Brří Šťastných 1000, 570 20 Litomyšl

tel.: 461 653 333, fax.: 461 612 218, mail: podatelna@litomysl.cz, www.litomysl.cz

Č.j. MěÚ Litomyšl 041734/2020

SZ MěÚ Litomyšl 041734/2020/2 ZP/Jan/S

VYŘIZUJE : Jansová Zdislava

TELEFON: 461 653 423

E-MAIL: zdislava.jansova@litomysl.cz

DATUM: 2020-06-19

Žadatel: PRODIN a.s., Jiráskova 169, 530 02 Pardubice

Odbor životního prostředí Městského úřadu Litomyšl v souladu s ustanovením § 154 zákona č. 500/2004 Sb., správní řád, v platném znění, vydává toto

souhrnné stanovisko odboru životního prostředí

na základě žádosti o vyjádření ze dne 11.6.2020 k záměru „Chodníky v ul. Zahájská, Litomyšl“ spočívající v úpravě stávajících chodníků, sjezdů a zpevněných pochozích ploch. Stavbou budou dotčeny pozemky p.č. 2138/11, 2172/20, 255/1, 252, 2172/1, 2172/14, 2172/23, 248, 2172/22, 247/3, 3299, 150/1, 148/1, 2171, 150/2, 2172/24, 2172/25, st.192, st.819, 2032/12, 158, 2032/1, 2032/12, 2032/13, 2172/26, 2172/9, 2033, 201/11 v k.ú. Litomyšl. Po prošetření předložených podkladů odbor životního prostředí MěÚ Litomyšl vydává toto stanovisko:

-z hlediska vodního hospodářství (Ing. Dufek)

- bez připomínek

-z hlediska lesního hospodářství a myslivosti (Ing. Havranová)

- bez připomínek

- z hlediska ochrany přírody a rybářství (Mgr. Laška)

- bez připomínek,

- z hlediska ochrany ZPF (p. Jansová)

- bez připomínek.

- z hlediska odpadového hospodářství (Ing. Pandulová)

- Vydáno samostatné závazné stanovisko č.j. MěÚ Litomyšl 043841/2020 dne 19.6.2020.

- z hlediska ochrana ovzduší (Ing. Pandulová)

- bez připomínek

Předložená žádost byla posouzena z hledisek zájmů chráněných těmito předpisy:

- zákonem 254/2001 Sb., o vodách v platném znění
- zákonem 289/1995 Sb., o lesích v platném znění
- zákonem 449/2001 Sb., o myslivosti v platném znění
- zákonem 334/1992 Sb., o ochraně zemědělského půdního fondu v platném znění
- zákonem 114/1992 Sb., o ochraně přírody a krajiny v platném znění
- zákonem 99/2004 Sb., o rybářství v platném znění
- zákonem 201/2012 Sb., o ochraně ovzduší v platném znění
- zákonem 185/2001 Sb., o odpadech v platném znění

Toto vyjádření k výše uvedenému záměru není rozhodnutím ve smyslu správního řádu, a proto se nelze proti němu odvolat, nenahrazuje závazná stanoviska dotčených orgánů ve smyslu § 149, odst. 1 správního řádu, popřípadě jejich vyjádření a rozhodnutí podle zvláštních zákonů.

Ing. Olga Paclíková
vedoucí odboru životního prostředí

v zastoupení
Zdislava Jansová
referent odboru

Přijatá zpráva - Detail zprávy

Předmět: Souhrnné stanovisko
ID zprávy: 796206340
Typ zprávy: Datová zpráva
Datum a čas dodání: 19.6.2020 v 13:18:43
Datum a čas doručení: 19.6.2020 v 13:20:15

Odesílatel: Město Litomyšl, Brí Šťastných 1000, 57001 Litomyšl, CZ
ID schránky: x4cbvs8
Typ schránky: OVM

Zmocnění: 0 / 0
Odstavec: Nezádáno
Naše číslo jednací: MěÚ Litomyšl 041734/2020
Naše spisová značka: SZ MěÚ Litomyšl 041734/2020/02
Vaše číslo jednací: Nezádáno
Vaše spisová značka: Nezádáno
K rukám: Nezádáno
Do vlastních rukou: Ne
Doručení fikcí zakázáno: Ne

Přílohy:

041734.pdf (233,53 kB)

Městský úřad Litomyšl
odbor životního prostředí

Brří Šťastných 1000, 570 20 Litomyšl

Č.j.: MěÚ Litomyšl 043841/2020

Litomyšl 2020-06-19

SZ MěÚ Litomyšl 043841/2020/02 ZP/Pan

Vyřizuje: Ing. Alexandra Pandulová

Telefon: 461 653 424

Obdrží:

PRODIN a.s.

Jiráskova 169

530 02 Pardubice

ZÁVAZNÉ STANOVISKO

Městský úřad Litomyšl, odbor životního prostředí, jako správní orgán věcně a místně příslušný podle ustanovení § 61 odst. 1 písm. c) a § 66 odst. 1 zákona č. 128/2000 Sb., o obcích, v platném znění, ustanovení § 79 odst. 4 zákona č. 185/2001 Sb., o odpadech a o změně některých dalších zákonů, v platném znění (dále jen zákon o odpadech) a ustanovení § 149 odst. 1 zákona č. 500/2004 Sb., správní řád, a orgán podle § 4 odst. 2 písm. a) zákona č. 183/2006 Sb., o územním plánování a stavebním řádu, v platném znění

souhlasí

se stavebním záměrem „**Chodníky v ul. Zahájská v Litomyšli**“, investora: Město Litomyšl, Brří Šťastných 1000, 570 20 Litomyšl, IČ 00276944, za níže uvedených podmínek.

Předložený záměr řeší úpravu stávajících chodníků, sjezdů a zpevněných ploch v ul. Zahájská v Litomyšli, která je vyvolána zúžením komunikace II. třídy II/360 v intravilánu města z 6 m na 5,5 m. V rámci stavebních prací bude provedena výměna krytu, konstrukčních vrstev stávajících chodníků a sjezdů, silničních obrub, sejmutí drnu a odvodnění zpevněných ploch. Dojde také k vybudování dvou nových přechodů pro chodce. Dále bude provedeno v celé trase nové nasvícení veřejným osvětlením včetně dvou nových a jednoho stávajícího přechodu pro chodce. Stavba bude umístěna na pozemcích v k.ú. Litomyšl.

Podmínky závazného stanoviska pro realizaci stavebního záměru:

O odpadech vznikajících při stavebních pracích a způsobu jejich využití nebo odstranění bude vedena průběžná evidence, kterou stavebník spolu s doklady, prokazujícími nakládání s odpady, předloží po ukončení prací MěÚ Litomyšl, OŽP.

Toto závazné stanovisko se vydává k řízení podle zákona č. 183/2006 Sb., o územním plánování a stavebním řádu, v platném znění.

Odůvodnění

Městský úřad Litomyšl, odbor životního prostředí, obdržel dne 11.6. 2020 žádost o vydání závazného stanoviska podle § 79 odst. 4 zákona o odpadech k záměru „Chodníky v ul. Zahájská v Litomyšli“, investor: Město Litomyšl, Brří Šťastných 1000, 570 20 Litomyšl, IČ 00276944. K žádosti byla přiložena projektová dokumentace zpracovaná firmou PRODIN a.s., Jiráskova 169, 530 02 Pardubice, IČ 25292161.

Uvedené podmínky pro realizaci stavebního záměru jsou stanoveny v souladu s platnou legislativou odpadového hospodářství a vychází ze zákona o odpadech, jeho prováděcích právních předpisů – vyhl. MŽP č. 383/2001 Sb., o podrobnostech nakládání s odpady, č. 93/2016 Sb., o Katalogu odpadů.

Městský úřad Litomyšl, odbor životního prostředí jako dotčený orgán podle ustanovení § 4 odst. 2 stavebního zákona a § 79 odst. 4 zákona o odpadech posoudil žádost o přiložené doklady z hlediska jejich souladu s povinnostmi vyplývajícími ze zákona o odpadech a jeho prováděcích předpisů.

V předložené projektové dokumentaci je uvedeno zařazení odpadů a popsány způsoby nakládání s odpady, které jsou v souladu se zákonem o odpadech, proto vydal orgán odpadového hospodářství souhlasné závazné stanovisko.

Obsah závazného stanoviska je závazný pro správní orgán, který vydá v dané věci rozhodnutí podle zvláštních právních předpisů (z.č. 183/2006 Sb., o územním plánování a stavebním řádu).

Poučení

Proti tomuto závaznému stanovisku se nelze samostatně odvolat. Opravné prostředky lze proti němu uplatnit pouze v režimu ustanovení § 149 odst. 4,5 a 6 správního řádu.

Ing. Olga Paclíková
Vedoucí odboru životního prostředí

Přijatá zpráva - Detail zprávy

Předmět: Závazné stanovisko odpady
ID zprávy: 796143325
Typ zprávy: Datová zpráva
Datum a čas dodání: 19.6.2020 v 11:15:27
Datum a čas doručení: 19.6.2020 v 11:33:14

Odesílatel: Město Litomyšl, Bří Šťastných 1000, 57001 Litomyšl, CZ
ID schránky: x4cbvs8
Typ schránky: OVM

Zmocnění: 0 / 0
Odstavec: Nezádáno
Naše číslo jednací: MěÚ Litomyšl 043841/2020
Naše spisová značka: Nezádáno
Vaše číslo jednací: Nezádáno
Vaše spisová značka: Nezádáno
K rukám: Nezádáno
Do vlastních rukou: Ne
Doručení fikcí zakázáno: Ne

Přílohy:

043841 Chodníky v ul. Zahájská, PRODIN.pdf (218,04 kB)

Městský úřad Litomyšl
Odbor kultury a cestovního ruchu
Oddělení státní památkové péče

Bří Šťastných 1000, 570 20 Litomyšl

Naše č. j.: MěÚ Litomyšl 049407/2020
Naše značka: KCR/PP/Nov
Vyřizuje: Milada Nováková
Datum: 2020-07-27

Telefon: 461 653 460
E-mail: milada.novakova@litomysl.cz
Fax: 461 653 395

Účastníci řízení:

Město Litomyšl, Bří Šťastných 1000, 570 20 Litomyšl, IČO 00276944,
zastoupené na základě plné moci
PRODIN a. s., Jiráskova 169, 530 02 Pardubice, IČO 25292161

ZÁVAZNÉ STANOVISKO

Městský úřad Litomyšl, odbor kultury a cestovního ruchu – oddělení státní památkové péče, jako místně i věcně příslušný orgán podle ustanovení § 29 odst. 2 zákona č. 20/1987 Sb., o státní památkové péči, ve znění pozdějších předpisů, k žádosti PRODIN a. s., Jiráskova 169, 530 02 Pardubice, podané dne 13. července 2020, o vydání závazného stanoviska k provedení opravy stávajících chodníků a veřejného osvětlení v ul. Zahájská, Litomyšl, která je v městské památkové rezervaci Litomyšl, vyhlášené Výnosem ministerstva kultury ČSR č. j. 16417/87-VI/1 ze dne 21. 12. 1987., podle § 14 odst. 2 zákona č. 20/1987 Sb., o státní památkové péči, ve znění pozdějších předpisů a podle příslušných ustanovení zákona č. 500/2004 Sb., správní řád, ve znění pozdějších předpisů, vydává toto závazné stanovisko:

Provedení opravy stávajících chodníků a veřejného osvětlení, Zahájská, Litomyšl, na pozemcích parc. č. st. 192, 819 a parc. č. 2138/11, 2172/20, 255/1, 252, 2172/1, 2172/14, 2172/23, 248, 2172/22, 247/3, 3299, 150/1, 148/1, 2171, 150/2, 2172/24, 2172/25, 2032/12, 158, 2032/1, 2032/12, 2032/13, 2172/26, 2172/9, 2033, 201/11 v k. ú. Litomyšl, v následujícím rozsahu:

- oprava stávajících chodníků, sjezdů a zpevněných pochozích ploch - výměna krytu, konstrukčních vrstev stávajících chodníků a sjezdů, silničních obrub, sejmutí drnu a odvodnění zpevněných ploch,
- stávající betonová šestihranná dlažba bude nahrazena po obou stranách novou zádlazbou z žulové mozaikové kostky v přírodní barevnosti kamene, upnuté do žulového krajníku,
- v protějším úzkém pásu podél ohradní zdi zámeckého areálu bude z důvodu značného zúžení osazen pás se zatravnovací betonovou dlažbou,
- osvětlení komunikace bude provedeno silničními svítidly LED instalovanými na dřívku na bezpaticových osvětlovacích stožárech ve výši 8 m nad vozovkou,
- osvětlení přechodů pro chodce bude provedeno speciálními (přechodovými) svítidly LED,

podle předložené projektové dokumentace *Chodníky v ul. Zahájská v Litomyšli*, 06/2019, zak. č. 3110-19-125, 5/2020, PRODIN a, s. Jiráskova 169, 530 02 Pardubice, je z hlediska zájmů státní památkové péče přípustné.

O d ů v o d n ě n í

Městský úřad Litomyšl, odbor kultury a cestovního ruchu – oddělení státní památkové péče, jako příslušný orgán státní správy v oblasti památkové péče, provedl správní řízení k žádosti PRODIN a. s., Jiráskova 169, 530 02 Pardubice, podané dne 13. července 2020, o vydání závazného stanoviska k provedení opravy stávajících chodníků a veřejného osvětlení v ul. Zahájská, Litomyšl, z důvodu dožilosti materiálů.

Vlastnická práva k nemovitostem orgán státní památkové péče ověřil nahlédnutím do katastru nemovitostí.

Výše uvedené pozemky jsou v městské památkové rezervaci Litomyšl, vyhlášené Výnosem ministerstva kultury ČSR č. j. 16417/87-VI/1 ze dne 21. 12. 1987. Ulice Zahájská tvoří severovýchodní okružní objezd historického jádra města Litomyšl, v jižním úseku od Komenského nám. až po ulici Jabloňová tvoří hranici mezi městskou památkovou rezervací a ochranným pásmem MPR Litomyšl, v dalším navazujícím úseku probíhá ochranným pásmem MPR. Úzká komunikace s chodníky po obou stranách je situována ve stoupajícím terénu, kopíruje historickou trasu mezi dobovou zástavbou a ohradní zdí zámeckého areálu. Dotčené území se nachází při hranici MPR, západně při úpatí zámeckého návrší. Ulice Zahájská tvoří severovýchodní okružní objezd historického jádra města Litomyšl, v jižním úseku od Komenského nám. až po ulici Jabloňová tvoří hranici mezi městskou památkovou rezervací a ochranným pásmem MPR Litomyšl, v dalším navazujícím úseku probíhá ochranným pásmem MPR. Úzká komunikace s chodníky po obou stranách je situována ve stoupajícím terénu, kopíruje historickou trasu mezi dobovou zástavbou a ohradní zdí zámeckého areálu. Účelem vyhlášení památkové rezervace je zajistit zachování kulturněhistorických a urbanisticko-architektonických hodnot městského historického jádra Litomyšle. Předmětem ochrany městské památkové rezervace je historický půdorys a jemu odpovídající prostorová, výšková a hmotová skladba domů, historická parcelace, uliční síť včetně uličních a stavebních čar, městské interiéry včetně povrchu komunikací, městského mobiliáře, městské zeleně, uměleckých děl ve veřejném prostoru a podzemních prostor, hlavní městské dominanty v dálkových panoramatických i blízkých pohledech a pohledově exponovaných průhledech ulicemi, městská silueta v kulturní krajině včetně typu, tvaru a detailů střešní krajiny, vybrané nemovité kulturní památky a všechny ostatní objekty, i ty méně hodnotně, které spoluvytvářejí či dotvářejí prostředí a charakter plošně chráněného území, včetně materiálové struktury jejich historických konstrukcí a jejich vzhledu, zejména členění architektonického pláště budov a dalších, uměleckořemeslných detailů, které se pohledově uplatňují ve veřejných prostorech městského intravilánu. Předmětem veřejného zájmu ochranného pásma je zajištění ochrany městské památkové rezervace před vnějším poškozením. Účelem ochranného pásma je eliminovat měřítkově a hmotově neúměrnou novou výstavbu v těsném sousedství chráněného území a zajistit ochranu městské siluety a významných panoramatických pohledů na chráněné území včetně zámeckého návrší s památkou zapsanou na seznamu světového dědictví UNESCO (zámek Litomyšl) i výhledů ven z chráněného území památkové rezervace a ze zámeckého návrší do okolí. Ochranné pásmo přispívá k zachování kulturněhistorických a urbanisticko-architektonických hodnot památkové rezervace Litomyšl a chrání hodnoty městského historického jádra Litomyšle.

Stavebník je povinen podle § 22 odst. 2 zákona č. 20/1987 Sb., o státní památkové péči, ve znění pozdějších předpisů, tento záměr oznámit na Archeologický ústav AV ČR, Letenská 4, 118 01 Praha 1, nebo elektronicky na adresu oznameni@arup.cas.cz.

Městský úřad Litomyšl, odbor kultury a cestovního ruchu – oddělení státní památkové péče, jako příslušný orgán státní správy v oblasti památkové péče, na základě doručené žádosti zahájil správní řízení dne 13. července 2020 v souladu s ustanovením § 44 zákona č. 500/2004 Sb., správní řád, ve znění pozdějších předpisů.

Podle ustanovení § 14 odst. 6 zákona č. 20/1987 Sb., o státní památkové péči, ve znění pozdějších předpisů, ve věci vydal písemné vyjádření Národní památkový ústav, územní odborné pracoviště v Pardubicích dne 17. července 2020, č. j. NPÚ-361/54771/2020/Pan, vypracované Mgr. Ivanou Panochovou, Ph.D., doručené Městskému úřadu v Litomyšli dne 17. července 2020, ve kterém je uvedeno, že provedení opravy stávajících chodníků a veřejného osvětlení v ul. Zahájská, Litomyšl je z hlediska zájmů státní památkové péče přípustné. Navržené práce zahrnují rekonstrukci stávající komunikace v ulici Zahájská včetně výměny pochozí povrchové zádlažby oboustranně vedených chodníků, výměny dopravního značení a osazení nového veřejného dopravního osvětlení. Navrhovanými pracemi na výměně stávající betonové šestihranné dlažby v celém úseku hraničícím s městskou památkovou rezervací, která je materiálově a vzhledově dožilá, za novou dlažbu z žulové mozaiky v přírodní barevnosti kamene dojde k estetickému zlepšení urbanistického prostředí a k posílení urbanistických a estetických hodnot této části MPR. Žulová zádlažba je od 19. století tradičním materiálovým řešením povrchů komunikací v historických městech. Navrhovaná zatravněvací betonová dlažba zamýšlená do úzkého pásu podél ohradní zdi zámekového areálu je vhodným řešením pro zasakování srážkové vody u historické ohradní zdi, vzhledově zatravnění tohoto úseku posílí estetické hodnoty prostředí v tomto úseku, nevyužitelném jako chodník. Navrhované práce nepoškodí památkové hodnoty MPR Litomyšl.

Městský úřad Litomyšl, odbor kultury a cestovního ruchu - oddělení státní památkové péče v průběhu správního řízení postupoval v souladu s platnými právními předpisy. Při vyhotovení závazného stanoviska vycházel z předložené žádosti, projektové dokumentace a z písemného vyjádření odborné organizace státní památkové péče. Přitom došel k závěru, že provedení opravy stávajících chodníků a veřejného osvětlení v ul. Zahájská, Litomyšl je z hlediska zájmů státní památkové péče přípustné a jejich realizací nebude snížena památková, architektonická a urbanistická hodnota městské památkové rezervace Litomyšl.

Odborný dohled zabezpečuje podle § 32 odst. 2 písm. g) zákona č. 20/1987 Sb., o státní památkové péči, ve znění pozdějších předpisů Národní památkový ústav, územní odborné pracoviště v Pardubicích.

Závazné stanovisko bylo vydáno podle ustanovení § 149 zákona č. 500/2004 Sb., správní řád, ve znění pozdějších předpisů a jeho obsah je závazný pro výrokovou část rozhodnutí příslušného správního orgánu.

P o u ě n í

Toto závazné stanovisko není samostatným rozhodnutím ve správním řízení, ale je úkonem učiněným dotčeným orgánem pro řízení vedené příslušným stavebním úřadem. Z toho důvodu lze jeho obsah napadnout pouze v rámci odvolání podanému proti rozhodnutí ve věci samé.

PhDr. Milada Nováková
vedoucí oddělení SPP

Na vědomí

1. Národní památkový ústav, územní odborné pracoviště v Pardubicích

Přijatá zpráva - Detail zprávy

Předmět: zivazné stanovisko
ID zprávy: 807236613
Typ zprávy: Datová zpráva
Datum a čas dodání: 27.7.2020 v 15:23:35
Datum a čas doručení: 27.7.2020 v 17:18:39

Odesílatel: Město Litomyšl, Bří Šťastných 1000, 57001 Litomyšl, CZ
ID schránky: x4cbvs8
Typ schránky: OVM

Zmocnění: 0 / 0
Odstavec: Nezádáno
Naše číslo jednací: MěÚ Litomyšl 049407/2020
Naše spisová značka: SZ MěÚ Litomyšl 049407/2020/04
Vaše číslo jednací: Nezádáno
Vaše spisová značka: Nezádáno
K rukám: Nezádáno
Do vlastních rukou: Ne
Doručení fikcí zakázáno: Ne

Přílohy:

ZS - Litomyšl, Zahájská, oprava chodníků a VO.pdf (308,18 kB)

MĚSTSKÝ ÚŘAD LITOMYŠL
ODBOR MÍSTNÍHO A SILNIČNÍHO HOSPODÁŘSTVÍ

VÁŠ DOPIS ZN:

ZE DNE: 11.6.2020

NAŠE ČJ.: **MěÚ Litomyšl 41733/2020**

NAŠE SZ: MH/Cin

VYŘÍZUJE: Ing. Miloslav Cink

TELEFON: 461 653 365, 724 385 499

E-MAIL: miloslav.cink@litomysl.cz

DATUM: 19.6.2020

Stanovisko k projektové dokumentaci pro společné územní a stavební řízení

Stavba: „Chodníky v ul. Zahájská v Litomyšli“

Městský úřad Litomyšl, odbor místního a silničního hospodářství, věcně a místně příslušný silniční správní úřad podle § 40 odst. 4 písm. a) zákona č. 13/1997 Sb., o pozemních komunikacích v platném znění, ve věcech silnic II. a III. třídy a veřejně přístupných účelových komunikací pro správní obvod MěÚ Litomyšl a jako silniční správní úřad věcně a místně příslušný ve věcech místních komunikací podle § 40 odst. 5 písm. b) téhož zákona, k Vaší žádosti sděluje:

S předloženou projektovou dokumentací pro společné územní a stavební řízení pro výše uvedenou stavbu **souhlasíme** s těmito připomínkami:

- odstranění veškerých parkovacích sloupků (pro jejich nadbytečnost)
- UV 12 posunout na staničení cca 0,085 (zmírnění stékání vody na parkoviště pod zámekem)
- šířka chodníku 0,79 m u pč. 187 je v rozporu s legislativou (rozšířit na min. 0,9 na úkor silnice, pokud nedojde ke zbourání schodů, tím by se to vyřešilo).

otisk razítka

Ing. Miloslav Cink
referent odboru

Přijatá zpráva - Detail zprávy

Předmět: stanovisko k PD
ID zprávy: 796206338
Typ zprávy: Datová zpráva
Datum a čas dodání: 19.6.2020 v 13:18:41
Datum a čas doručení: 19.6.2020 v 13:20:15

Odesílatel: Město Litomyšl, Bří Šťastných 1000, 57001 Litomyšl, CZ
ID schránky: x4cbvs8
Typ schránky: OVM

Zmocnění: 0 / 0
Odstavec: Nezádáno
Naše číslo jednací: MěÚ Litomyšl 041733/2020
Naše spisová značka: SZ MěÚ Litomyšl 041733/2020/02
Vaše číslo jednací: Nezádáno
Vaše spisová značka: Nezádáno
K rukám: Nezádáno
Do vlastních rukou: Ne
Doručení fikcí zakázáno: Ne

Přílohy:

08) stanovisko - PDproSR, chodník, Zahájská.pdf (319,25 kB)

MĚSTSKÝ ÚŘAD LITOMYŠL

odbor místního a silničního hospodářství

Bří Šťastných 1000

Tel.: 461 653 333

570 20 Litomyšl

Č.j.: MěÚ Litomyšl 48870/2020

Vyřizuje: Ing. Miloslav Cink

Tel.: 461 653 365, 724 385 499

E-mail: miloslav.cink@litomysl.cz

Datum: 28.7.2020

ROZHODNUTÍ

povolení zvláštního užívání pozemních komunikací - umístění inženýrské sítě

Městský úřad Litomyšl, odbor místního a silničního hospodářství, věcně a místně příslušný silniční správní úřad ve věcech silnic II. a III. třídy podle § 40 odst. 4 písm. a) zákona č. 13/1997 Sb., o pozemních komunikacích ve znění pozdějších předpisů (dále zákon o PK) a jako silniční správní úřad věcně a místně příslušný ve věcech místních komunikací podle § 40 odst. 5 písm. b) téhož zákona, po posouzení žádosti **Města Litomyšl, (IČ: 002 76 944), Bří Šťastných 1000, 570 20 Litomyšl** za souhlasu Správy a údržby silnic Pardubického kraje, oddělení majetkové správy Litomyšl, T. G. Masaryka 985, 570 01 Litomyšl pod č.j. SUSPK/8532/2020 ze dne 26.6.2020 rozhodl v souladu s ustanovením § 67 odst. 1 zákona č. 500/2004 Sb., správní řád ve znění pozdějších předpisů a

p o v o l u j e

podle § 25 odst. 1 a odst. 6 písm. d) v návaznosti na § 36 zákona o PK

zvláštní užívání silnice II/360 a místní komunikace ul. Zahájská v obci Litomyšl – umístění inženýrské sítě

důvod: **pokládka kabelů VO**

rozsah: **příčné výkopy (4x) a podélné výkopy dle přiloženého situačního plánu**

na dobu: **určitou – po dobu životnosti a funkčnosti inženýrské sítě**

za těchto podmínek:

- 1) Umístění inženýrské sítě bude řešeno podle přiloženého situačního plánu.
- 2) Budou v plném rozsahu splněny podmínky uvedené ve výše uvedeném stanovisku SÚS Pk, OMS Litomyšl, které je součástí tohoto povolení.
- 3) Při provádění stavebních prací, při kterých by mohlo dojít k poškození vedení, je vlastník vedení povinen na výzvu vlastníka uvedené komunikace zajistit bezúplatně potřebné podklady a odborný dozor.
- 4) Při výstavbě nové komunikace nebo při její rekonstrukci, je objednatel této stavby povinen pouze uhradit jen vyvolané nezbytné úpravy přímo dotčeného úseku vedení a to na úrovni stávajícího technického řešení. Úpravy související s modernizací nebo se zvýšením výkonnosti sítě je povinen uhradit jejich vlastník.
- 5) Toto rozhodnutí po nabytí právní moci se stává pro příslušný stavební úřad podkladem pro územní rozhodnutí a pro stavebníka nedílnou součástí žádosti o vydání územního rozhodnutí resp. územního souhlasu.
- 6) Neplnění podmínek tohoto rozhodnutí ze strany žadatele zakládá možnost, aby silniční správní úřad v souladu s § 25 odst. 3 zákona o PK rozhodl o odnětí povolení, resp. uložil právnické osobě pokutu podle § 42b a fyzické osobě pokutu podle § 42a tohoto zákona.
- 7) Toto rozhodnutí **platí po dobu dvou let** ode dne, kdy nabylo právní moci.
- 8) V dostatečném časovém předstihu před vlastním zahájením prací bude příslušným investorem stavebních prací předložena silničnímu správnímu úřadu **žádost o vydání povolení zvláštního užívání komunikací pro provádění stavebních prací** (podle § 25 odst. 6 písm. c) bod 3. zákona o PK).

O d ů v o d n ě n í

Městský úřad Litomyšl, odbor místního a silničního hospodářství, jako příslušný silniční správní úřad, zahájil správní řízení na základě žádosti Města Litomyšl, Brí Šťastných 1000, 570 20 Litomyšl o povolení zvláštního užívání silnice II/360 a místní komunikace ul. Zahájská v obci Litomyšl za účelem umístění inženýrské sítě (kabelu VO). Spolu se žádostí byly silničnímu správnímu úřadu doloženy situační plánek a souhlas SÚS Pk, OMS Litomyšl. Silniční správní úřad oznámil zahájení řízení jeho účastníkům a současně jim umožnil vyjádřit se k podkladům rozhodnutí. Účastníci řízení nevznесли žádné připomínky ani námitky. Na základě uvedených skutečností bylo rozhodnuto, jak je shora ve výroku uvedeno.

P o u ě n í

Proti tomuto rozhodnutí je možno podat odvolání do 15 dnů ode dne jeho oznámení ke Krajskému úřadu Pardubického kraje v Pardubicích, odboru dopravy a silničního hospodářství, prostřednictvím Městského úřadu Litomyšl, odboru místního a silničního hospodářství.

otisk úředního razítka

Ing. Miloslav Cink
referent odboru

Správní poplatek se nevyměřuje.

Účastníci řízení:

- Město Litomyšl, Brí Šťastných 1000, 570 20 Litomyšl (žadatel)
- Správa a údržba silnic Pardubického kraje, oddělení majetkové správy Litomyšl, T. G. Masaryka 985, 570 01 Litomyšl

Na vědomí:

- PRODIN a.s., Jiráskova 169, 530 02 Pardubice
- Městský úřad Litomyšl, odbor výstavby a územního plánování, Bratří Šťastných 1000, 570 20 Litomyšl

Příloha: situační plánek

Přijatá zpráva - Detail zprávy

Předmět: rozhodnutí o umístění sítí
ID zprávy: 807516474
Typ zprávy: Datová zpráva
Datum a čas dodání: 28.7.2020 v 11:16:51
Datum a čas doručení: 28.7.2020 v 14:41:48

Odesílatel: Město Litomyšl, Brí Šťastných 1000, 57001 Litomyšl, CZ
ID schránky: x4cbvs8
Typ schránky: OVM

Zmocnění: 0 / 0
Odstavec: Nežadáno
Naše číslo jednací: MěÚ Litomyšl 048870/2020
Naše spisová značka: SZ MěÚ Litomyšl 048870/2020/02
Vaše číslo jednací: Nežadáno
Vaše spisová značka: Nežadáno
K rukám: Nežadáno
Do vlastních rukou: Ne
Doručení fikcí zakázáno: Ne

Přílohy:

VO, Zahájská, PRODIN.pdf (1,35 MB)

07 (IS) PRODIN, II)360+MK, VO, Zahájská.pdf (359,8 kB)

Váš dopis zn./ze dne: - / 17.06.2020

Naše značka: SUSPK/8532/2020

Vyřizuje: Bc. Radek Kladivo (vyjád_20.doc 36, 37)

Tel.: 461 615 195, 602 478 898

E-mail: radek.kladivo@suspk.cz

V Litomyšli dne: 26.06.2020

PRODIN a.s.

Ing. Lucie Křemenáková

Jiráskova 169

530 02 Pardubice

(IDDS: wrjftqq)

Chodníky v ulici Zahájská v Litomyšli

Dne 18. 6. 2020 jsme obdrželi Vaši žádost o souhlas vlastníka, vyjádření k ZUS a o stanovisko k projektové dokumentaci pro společné řízení na stavbu „Chodníky v ulici Zahájská v Litomyšli“. Investorem akce je Město Litomyšl. Předmětem projektu je úprava stávajících chodníků, sjezdů a pochozích ploch v ul. Zahájská v Litomyšli. Úprava chodníků je dle předložené PD vyvolána zúžením silnice II/360 v intravilánu města z 6,00 m na 5,50 m. V rámci stavebních úprav dojde dále k výstavbě nového nasvětlení řešeného území lampami veřejného osvětlení včetně nasvětlení dvou nových a jednoho stávajícího přechodu pro chodce (kabelové vedení VO 4 × příčně kříží silnici II/360). Dle předložené PD je stavba koordinována s projektovou dokumentací akce „Modernizace silnice II/360 Ústí nad Orlicí – Litomyšl“ a bude prováděna za úplné uzavírky zároveň s touto akcí.

Součástí žádosti byly přílohy: Technická zpráva, Situace 1 : 250, Vzorové příčné řezy 1 : 50 a v. č. 3 – Situace a schéma VO 1 : 500.

Správa a údržba silnic Pardubického kraje pověřená výkonem vlastnických práv k silnicím II. a III. třídy v Pardubickém kraji podle § 9 zákona č. 13/1997 Sb., o pozemních komunikacích v platném znění vydává toto stanovisko:

Souhlasíme s předloženou projektovou dokumentací akce „Chodníky v ulici Zahájská v Litomyšli“.

Požadujeme splnění podmínek:

1. Výše uvedený záměr bude projednán s příslušným silničním správním úřadem (MěÚ Litomyšl, odbor místního a silničního hospodářství) a z hlediska bezpečnosti silničního provozu s Policií ČR, DI Svitavy.
2. Protože má v rámci stavby dojít k trvalému záboru části pozemku parc. č. 2172/1 v k. ú. Litomyšl ve vlastnictví Pardubického kraje, musí být před zahájením stavby uzavřena mezi investorem a Pardubickým krajem (Odbor majetkový, stavebního řádu a investic) **smlouva o podmínkách provedení stavby.**
3. Součástí stavby bude vypracování geometrického plánu pro účely majetkového vypořádání. Geometrický plán bude v průběhu tvorby konzultován s oddělením majetkové správy v Litomyšli (p. Chaloupka, tel.: 461 616 799, mob.: 727 876 173).
4. Stavební práce prováděné v tělese silnice II/360 (osazení nových obrub, křížení silnice kabelovým vedením VO atd.) musí být časově a technicky sladěny se stavbou „Modernizace silnice II/360 Ústí nad Orlicí – Litomyšl“.
5. Dle potřeby bude místo stavby označeno přechodným dopravním značením projednaným s příslušným silničním správním úřadem a Policií ČR.

6. Uzavírka silnice pro provedení stavebních prací bude povolena rozhodnutím příslušného silničního správního úřadu.
7. Příčné křížení silnice II/360 kabelovým vedením VO:
- K umístění kabelového vedení VO do tělesa silnice II. třídy musí být vydáno rozhodnutí příslušného silničního správního úřadu o povolení zvláštního užívání silnice.
 - Příčné křížení silnice požadujeme provést přednostně příčnými protlaky (podvrty) bez narušení krytu vozovky. Pokud toto nebude z technických důvodů možné nebo bude odsouhlasen stavbou modernizace silnice výkop, souhlasíme s provedením příčných překopů silnice za předpokladu splnění níže uvedených podmínek.
 - Provádění zásahů do tělesa silnice bude probíhat dle Technických podmínek č. 146 Ministerstva dopravy ČR – Povolování a provádění výkopů a zásypů rýh pro inženýrské sítě ve vozovkách pozemních komunikací.
 - Bude dodrženo min. krytí kabelového vedení VO ve vozovce silnice dle ČSN 73 6005.
 - Zásyp rýhy bude proveden dle TP 146 zeminami odpovídajícími svým složením nestmeleným materiálům dle ČSN 73 6126-1 a hutněn po vrstvách (0,2 – 0,3 m).
 - Případná prozatímní obnova konstrukce vozovky bude provedena před obnovením provozu na silnici položením asfaltových směsí dle TP č. 146. Stav povrchu prozatímní úpravy musí být průběžně sledován a jeho případné poruchy včas opraveny.
 - Konečná úprava konstrukce vozovky silnice II. třídy:
 - bude zřízena zemní pláš vozovky s modulem přetvárnosti min. $E_{def,2}$ 45 [MPa] (doložit statickou zatěžovací zkouškou za přítomnosti správce komunikace),
 - konstrukce vozovky silnice II/360 bude provedena v rámci akce „Modernizace silnice II/360 Ústí nad Orlicí – Litomyšl“.
8. Úpravy stávajících komunikačních připojení na silnici II. třídy budou navrženy a provedeny dle technických podmínek pro připojování komunikací a sousední nemovitosti na komunikaci uvedených v § 11 a 12 vyhlášky č. 104/1997 Sb., kterou se provádí zákon o pozemních komunikacích.

Toto vyjádření není odsouhlasením technického řešení, za soulad s platnými technickými předpisy pro projektování odpovídá projektant stavby.

Toto stanovisko platí pouze za předpokladu, že před započítím stavebních prací bude s Pardubickým krajem uzavřena smlouva o podmínkách provedení stavby (viz podmínka č. 2) a projektová dokumentace bude zkoordinována s projektovou dokumentací akce „Modernizace silnice II/360 Ústí nad Orlicí – Litomyšl“.

Platnost tohoto vyjádření je 24 měsíců ode dne vydání.

Souhlasíme s využitím tohoto stanoviska jako:

- souhlasu vlastníka pozemní komunikace pro účel vydání rozhodnutí příslušného silničního správního úřadu o povolení zvláštního užívání silnice dle § 25 zákona č. 13/1997 Sb., o pozemních komunikacích pro 4 × příčné křížení silnice II/360 kabelovým vedením VO,
- stanoviska vlastníka pozemní komunikace pro účel vydání rozhodnutí o povolení úpravy stávajících komunikačních připojení na silnici II/360 dle § 10 zákona č. 13/1997 Sb., o pozemních komunikacích.

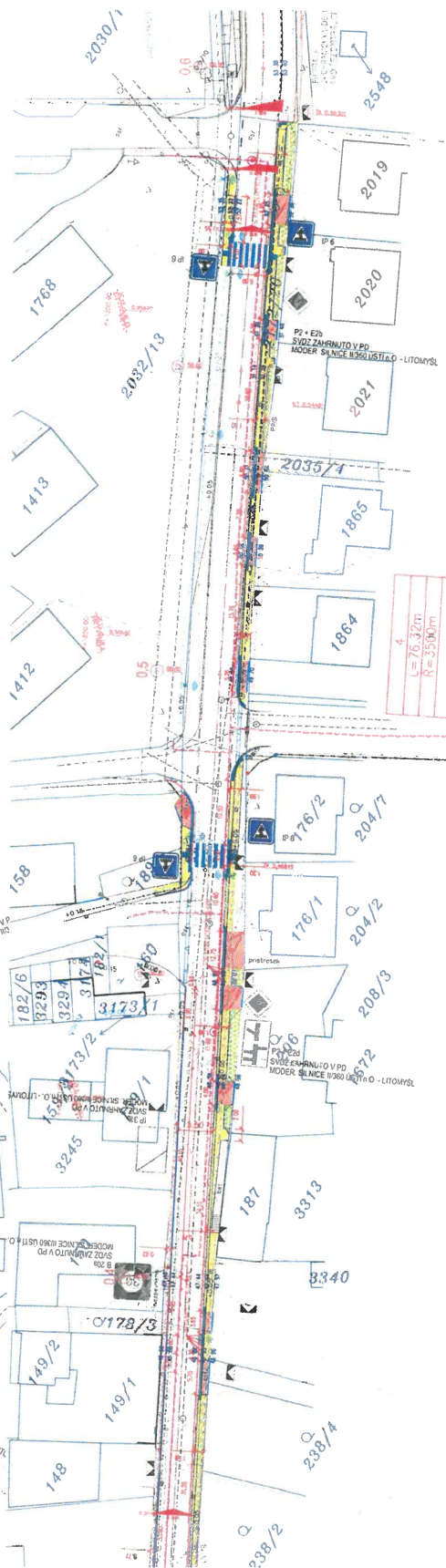
Bc. Antonín Havlík
vedoucí oddělení MS Litomyšl

Přílohy: 1 × Situace

Na vědomí: - SÚS Pk, TÚ (Ing. Synek, Ing. Malát)
- SÚS Pk, provoz SY (Ing. Vodička)
- SÚS Pk, cestmistrovství Litomyšl (Ing. Jaška)

č. j.: SÚSPK/8532/2020
ze dne: 26. 6. 2020

វិមានវត្ត ភ្នំពេញ
 ទីស្នាក់ការកណ្តាល
 លេខ: ៥៣ ផ្លូវលេខ ៥៣
 ទូរស័ព្ទ: ០០៨៥០៣១
 ទូរស័ព្ទ: ០២០០៨៥០៣១

[illegible][illegible][illegible]

1. **PROVIN**
 2. **PROVIN**
 3. **PROVIN**
 4. **PROVIN**
 5. **PROVIN**
 6. **PROVIN**
 7. **PROVIN**
 8. **PROVIN**
 9. **PROVIN**
 10. **PROVIN**
 11. **PROVIN**
 12. **PROVIN**
 13. **PROVIN**
 14. **PROVIN**
 15. **PROVIN**
 16. **PROVIN**
 17. **PROVIN**
 18. **PROVIN**
 19. **PROVIN**
 20. **PROVIN**
 21. **PROVIN**
 22. **PROVIN**
 23. **PROVIN**
 24. **PROVIN**
 25. **PROVIN**
 26. **PROVIN**
 27. **PROVIN**
 28. **PROVIN**
 29. **PROVIN**
 30. **PROVIN**
 31. **PROVIN**
 32. **PROVIN**
 33. **PROVIN**
 34. **PROVIN**
 35. **PROVIN**
 36. **PROVIN**
 37. **PROVIN**
 38. **PROVIN**
 39. **PROVIN**
 40. **PROVIN**
 41. **PROVIN**
 42. **PROVIN**
 43. **PROVIN**
 44. **PROVIN**
 45. **PROVIN**
 46. **PROVIN**
 47. **PROVIN**
 48. **PROVIN**
 49. **PROVIN**
 50. **PROVIN**
 51. **PROVIN**
 52. **PROVIN**
 53. **PROVIN**
 54. **PROVIN**
 55. **PROVIN**
 56. **PROVIN**
 57. **PROVIN**
 58. **PROVIN**
 59. **PROVIN**
 60. **PROVIN**
 61. **PROVIN**
 62. **PROVIN**
 63. **PROVIN**
 64. **PROVIN**
 65. **PROVIN**
 66. **PROVIN**
 67. **PROVIN**
 68. **PROVIN**
 69. **PROVIN**
 70. **PROVIN**
 71. **PROVIN**
 72. **PROVIN**
 73. **PROVIN**
 74. **PROVIN**
 75. **PROVIN**
 76. **PROVIN**
 77. **PROVIN**
 78. **PROVIN**
 79. **PROVIN**
 80. **PROVIN**
 81. **PROVIN**
 82. **PROVIN**
 83. **PROVIN**
 84. **PROVIN**
 85. **PROVIN**
 86. **PROVIN**
 87. **PROVIN**
 88. **PROVIN**
 89. **PROVIN**
 90. **PROVIN**
 91. **PROVIN**
 92. **PROVIN**
 93. **PROVIN**
 94. **PROVIN**
 95. **PROVIN**
 96. **PROVIN**
 97. **PROVIN**
 98. **PROVIN**
 99. **PROVIN**
 100. **PROVIN**

[illegible]

Přijatá zpráva - Detail zprávy

Předmět: Stanovisko k akci „Chodníky v ulici Zahájská v Litomyšli“
ID zprávy: 802416321
Typ zprávy: Poštovní datová zpráva
Datum a čas dodání: 10.7.2020 v 12:31:51
Datum a čas doručení: 10.7.2020 v 12:32:52

Odesílatel: Správa a údržba silnic Pardubického kraje, Doubravice 98, 53353 Pardubice, CZ
ID schránky: ffhk8fq
Typ schránky: PO

Zmocnění: 0 / 0
Odstavec: Nezádáno
Naše číslo jednací: SUSPK/8532/2020
Naše spisová značka: Nezádáno
Vaše číslo jednací: Nezádáno
Vaše spisová značka: Nezádáno
K rukám: Ing. Lucie Křemenáková
Do vlastních rukou: Ne
Doručení fikcí zakázáno: Ne

Přílohy:

20_8532-stanovisko SUS Pk.pdf (1,42 MB)



Pomáhat a chránit

KRAJSKÉ ŘEDITELSTVÍ POLICIE PARDUBICKÉHO KRAJE

Územní odbor Svitavy
Dopravní inspektorát

Č. j. KRPE-42346-1/ČJ-2020-170906

Svitavy 16. června 2020

Počet stran: 3

PRODIN a.s.
Jiráskova 169
530 02 Pardubice**Stanovisko k projektové dokumentaci pro společné řízení na akci: "Chodníky v ul. Zahájská v Litomyšli"**

Policie České republiky, Dopravní inspektorát Krajského ředitelství policie Pardubického kraje územního odboru Svitavy jako orgán státní správy ve věcech bezpečnosti a plynulosti provozu na silnicích II., III. třídy a místních komunikací obdržel dne 10. června 2020 Vaši žádost o stanovisko k projektové dokumentaci pro společné řízení na akci: "Chodníky v ul. Zahájská v Litomyšli". Toto podání bylo vyhodnoceno jako žádost o stanovisko Policie ČR ve smyslu ust. § 16 odst. 2, písm. b) zákona č.13/1997 Sb. o pozemních komunikacích, v platném znění. Na podkladě Vaší žádosti jsme tak posoudili projektovou dokumentaci a vydáváme toto stanovisko.

Na podkladě skutečností uvedených v projektové dokumentaci Policie České republiky podle ustanovení § 16 odst. 2, písm. b) zákona č.13/1997 Sb. o pozemních komunikacích, v platném znění,

S O U H L A S Í

s uvedeným řešením stavby "Chodníky v ul. Zahájská v Litomyšli" dle projektové dokumentace pro společné řízení při splnění následujících podmínek:

1) Při stavbě budou dodrženy ČSN 73 6110+Z1 - projektování místních komunikací a ČSN 736101+Z1 - projektování silnic a dálnic. Dále bude dodržena vyhláška MMR č. 398/2009 Sb., o obecných technických požadavcích zabezpečující bezbariérové užívání stavby, ve znění pozdějších předpisů. Při skladbě chodníkové plochy také TP 170 - Navrhování pozemních komunikací a TP192-Dlažby pro konstrukce pozemních komunikací.

2) Při výstavbě chodníkové plochy musí být dodržen příslušný příčný sklon do komunikace (max. 2%) kvůli povrchovému odvodnění a výškové vyrovnání dle ČSN 736110 s řešením doplňků

Purkyňova 1907/2
568 14 SvitavyTel.: 974 578 258
Fax:
Email: epodatelna.policie@pcr.cz
ID DS: ndihp32

pro užití osob s omezenou schopností pohybu a orientace. Budou dodrženy TP83 - Odvodnění pozemních komunikací.

3) Šířka chodníkové plochy bude proměnná do 2,20 m s lokálním zúžením na 1,2 m, v jednom případě 0,80 m. Od hlavního dopravního prostoru bude oddělen silničními obrubníky s podstupnicí s výškovým rozdílem 0,10 m. U samostatných sjezdů do přilehlých staveb a pozemků bude obruba snížena od úrovně hlavního dopravního prostoru 0,05 m, u míst pro přecházení, přechodů pro chodce a ukončení chodníku bude obruba snížena na 0,02 m. Snížený obrubník bude vyznačen varovným pásem šířky 0,4 m z dlažby jiné barvy s hmatovými výstupky z důvodu užívání stavby osobami s omezenou schopností a orientace v souladu s cit. vyhláškou č. 398/2009 Sb.,, Signální pás šířky 0,8 m bude vyznačen u přechodů pro chodce. V místech, kde nebude přirozená vodící linie (podezdívka plotů, budovy apod.), bude tvořena kamennou zahradní obrubou výšky 0,06 m.

4) Sjezdy přes chodníkovou plochu musí být řešeny tak, že co nejširší plocha chodníku bude ve sklonu nejvíce 2% a jen pochozí šikmá plocha samostatných sjezdů smí mít v šířce 0,5 m od obruby sklon menší nebo roven 12,5%. Důvodem je nepřípustnost zvlněných chodníků, neboť chodník je komunikace určena výhradně pro chodce, kde musí být zajištěna vysoká bezpečnost, minimalizace pocitu ohrožení, bezbariérový a plynulý pohyb s dostatečnou svobodou pohybu. Od uvedeného lze upustit z důvodu svažitosti terénu za chodníkovou plochou. V PD je řešeno.

5) Přechody pro chodce budou realizovány v šířce 4,0 m a délce 6,0 m. Budou vyznačeny vodorovným dopravním značením **V7a** - "Přechod pro chodce" kolmo k ose křižovatky a po obou stranách svislým dopravním značením **IP6**, které musí být i za tmy zřetelné. Před přechodem pro chodce nesmí být umístěno žádné zařízení, které by bránilo rozhledu.

6) Přechod pro chodce bude zvlášť nasvětlen. Světelný zdroj musí být umístěn tak, aby zajistil viditelnost chodců z obou směrů i na čekacích plochách a také viditelnost vodorovného značení. Doba osvětlení musí být zajištěna po celou sníženou viditelnost.

7) Musí být dodrženy ČSN 736110 - projektování místních komunikací (čl. 10.1 komunikace pro chodce), ČSN EN 13201-2 - Osvětlení pozemních komunikací a Technické kvalitativní podmínky staveb pozemních komunikací, kapitola 15 - Osvětlení pozemních komunikací: schválené MD-OPK č.j. 9/2015-120-TN/3 ze dne 2.2.2015 - zvláště pak příloha č. 1 (str. 19): přisvětlování přechodů.

8) Při realizaci nového dopravního značení budou dodrženy TP 65 - Zásady pro dopravní značení na PK a TP 133 - Zásady pro vodorovné dopravní značení na PK. S předloženým návrhem trvalého dopravního značení předběžně souhlasíme.

9) Trvalé dopravní značení bude instalováno od data určeného stanovením dopravního značení, které vydá příslušný pověřený úřad po předložení písemného stanoviska Krajského ředitelství policie Pardubického kraje, dopravního inspektorátu, územního odboru Svitavy zejména k podmínkám, které musí být pro jejich realizaci splněny. Žádost o stanovení dopravního značení musí obsahovat datum, od kterého bude dopravní značení vyznačeno, zodpovědnou firmu a osobu za instalaci dopravního značení.

10) Při akci dojde k omezení komunikace silnice II/360, proto bude třeba zhotovitelem místa zásahu označit přenosným dopravním značením podle "Přechodné úpravy provozu na pozemních komunikacích", které vydává příslušný silniční správní úřad na základě stanoviska Krajského ředitelství policie Pardubického kraje, dopravního inspektorátu, územního odboru Svitavy jako dotčeného orgánu ve smyslu § 77, odstavce 2, písmeno b) zákona č. 361/2000 Sb., o provozu na pozemních komunikacích v platném znění.

- Žádost o stanovisko k přechodné úpravě provozu na pozemních komunikacích bude podána v době, kdy bude znám termín provedení stavby, jméno zodpovědné osoby za rozmístění přenosného značení a v dostatečném předstihu.

11) Při stavbě nesmí dojít k ohrožení bezpečnosti silničního provozu a dále k narušení nebo poškození součástí, příslušenství a okolních objektů.

Pokud budou výše uvedené podmínky splněny, lze konstatovat, že návrh odpovídá obecným požadavkům na bezpečnost a plynulost provozu na pozemních komunikacích.

Zpracoval:
por. Bc. Martin Pavliš

npor. Mgr. Drahomíra Zelená
vedoucí DI
v z. npor. Mgr. Alena Nedomová
schváleno elektronicky

Bc. Martin Pavliš

17.06.2020 07:39:10

Digitálně podepsal:

Bc. Martin Pavliš
POLICIE ČESKÉ REPUBLIKY

Důvod: Z rozkazu

Přijatá zpráva - Detail zprávy

Předmět: Projekt - Prodin, chodníky v ul. Zahájská v Litomyšli
ID zprávy: 795262217
Typ zprávy: Datová zpráva
Datum a čas dodání: 17.6.2020 v 7:42:46
Datum a čas doručení: 17.6.2020 v 7:43:45

Odesílatel: Krajské ředitelství policie Pardubického kraje, Na Spravedlnosti 2516, 53002
Pardubice, CZ
ID schránky: ndihp32
Typ schránky: OVM

Zmocnění: Nežadáno
Odstavec: Nežadáno
Naše číslo jednací: KRPE-42346-1/ČJ-2020-170906
Naše spisová značka: KRPE-42346/ČJ-2020-170906
Vaše číslo jednací: Nežadáno
Vaše spisová značka: Nežadáno
K rukám: Nežadáno
Do vlastních rukou: Ne
Doručení fikcí zakázáno: Ne

Přílohy:

Prodin-stanovisko PD_sig.pdf (358,63 kB)

Městský úřad Litomyšl
odbor výstavby a územního plánování

J.E.Purkyně 918, 570 20 Litomyšl
tel.+420 461 653 333, IDDS:x4cbvs8, e-mail: podatelna@litomysl.cz

Sp.zn.:SZ MěÚ Litomyšl 041735/2020

Litomyšl, dne 15.6.2020

Č.j.: MěÚ Litomyšl 042547/2020

Vyřizuje: Ing. arch. Kateřina Profousová, tel.+420 461 653 348, e-mail: katerina.profousova@litomysl.cz

ZÁVAZNÉ STANOVISKO

Odbor výstavby a územního plánování Městského úřadu Litomyšl, jako úřad územního plánování příslušný podle § 6 odst. 1 písm. e) zákona č. 183/2006 Sb., o územním plánování a stavebním řádu (stavební zákon), ve znění pozdějších předpisů (dále jen "stavební zákon"), a § 136 zákona č. 500/2004 Sb., správní řád, ve znění pozdějších předpisů (dále jen "správní řád") po posouzení žádosti, kterou dne 11.6.2020 podal

PRODIN a.s., Andrea Šedivá, DiS., IČO 25292161, Jiráskova č.p. 169, Zelené Předměstí, 530 02 Pardubice 2,

(dále jen "žadatel"), ve věci záměru

Chodníky v ul. Zahájská v Litomyšli
Litomyšl-Zahájí, Zahájská

na pozemku st. p. 192, 819, parc. č. 255/1, 252, 2172/14, 2172/23, 248, 2172/22, 2172/3, 3299, 150/1, 148/1, 2171, 150/2, 2172/24, 2172/25, 2172/26, 2172/9, 2032/12, 2033, 2138/11, 2172/20, 2172/1, 247/3, 2032/13, 201/11 v katastrálním území Litomyšl vydává podle § 96b stavebního zákona a § 136 a § 149 odst. 1 a 2 správního řádu toto závazné stanovisko:

záměr je přípustný

z hlediska souladu s politikou územního rozvoje a s územně plánovací dokumentací a z hlediska uplatňování cílů a úkolů územního plánování.

Záměr obsahuje:

- Jedná se o úpravu stávajících chodníků, sjezdů a zpevněných pochozích ploch v ul. Zahájská v Litomyšli. Úprava chodníků je vyvolána zúžením komunikace II. třídy II/360 v intravilánu města z 6,00 m na 5,50 m. V rámci stavebních prací bude provedena výměna krytu, konstrukčních vrstev stávajících chodníků a sjezdů, silničních obrub, sejmutí drnu a odvodnění zpevněných ploch. Dále dojde k vybudování dvou nových přechodů pro chodce, zachování jednoho stávajícího přechodu pro chodce a vybudování jednoho místa umožňujícího přejít. Stávající chodníky se pohybují v šířce 0,3 – 2,0 m
- Celá řešená trasa bude nově nasvícena veřejným osvětlením (SO 400 Veřejné osvětlení) včetně dvou nových a jednoho stávajícího přechodu pro chodce. Je navrženo nové svislé a vodorovné dopravní značení odpovídající provedeným úpravám.
- Stavba bude koordinována s projektovou dokumentací „Modernizace silnice II/360 Ústí nad Orlicí – Litomyšl“. Dále v řešeném území dojde k rekonstrukci vodovodního řádu, plynového řádu a snesení nadzemního elektrického vedení do země.
- Chodník začíná u parkoviště pod zámek ve staničení km 0,081 80 a končí u parkovacího pruhu u zahrádkářské kolonie v km 0,591 70 (staničení dle PD Modernizace silnice II/360 Ústí nad Orlicí – Litomyšl). Dle staničení ŘSD se řešený úsek nachází ve staničení km 30,640 a končí v km 31,150. Délka řešeného úseku je 509,9 m.

Úřad územního plánování podle § 96b odst. 3 stavebního zákona stanoví podmínky pro uskutečnění záměru:

1. Záměr bude umístěn a proveden v souladu se situacemi předložené dokumentace.



Odůvodnění:

Záměr byl dne 11.6.2020 předložen orgánu územního plánování k vydání závazného stanoviska.

Orgán územního plánování přezkoumal záměr podle § 96b odst. 3 stavebního zákona a shledal, že je přípustný z hlediska souladu s politikou územního rozvoje a územně plánovací dokumentací a z hlediska uplatňování cílů a úkolů územního plánování.

Platná Politika územního rozvoje České republiky ani Zásady územního rozvoje Pardubického kraje záměr neřeší.

Záměr se podle platného územního plánu Litomyšl vydaného formou opatření obecné povahy č. 1/2011, které nabylo účinnosti 29.12.2011, jeho změnu č. 1 vydanou formou opatření obecné povahy č. 1/2012, která nabyla účinnosti 27.12.2012 a jeho změnu č. 2 vydanou formou opatření obecné povahy č. 1/2017, která nabyla účinnosti 10.10.2017 a jeho změnu č. 3 vydanou formou opatření obecné povahy č. 1/2019, která nabyla účinnosti 16. 7. 2019 nachází v zastavěném území a je umístěn do funkčních ploch s označením "**Plochy silniční dopravy - DS**" a "**Bydlení individuální - IN**".

Pro Plochy stavební (kap. I.F.3) je územním plánem stanovena tato regulace: Stavby a zařízení dopravní a technické infrastruktury smí být umístovány nejen na územích pro technickou vybavenost, nýbrž i ve všech územích ostatních, jsou-li určeny pro bezprostřední obsluhu těchto území, nemohou-li se stát zdrojem závad pro využívání a uspořádání území samotného, popřípadě jeho okolí.

Podklady pro vydání závazného stanoviska:

- žádost o vydání závazného stanoviska ze dne 11.6.2020,
- dokumentace pro společné územní rozhodnutí a stavební povolení, zpracovaná: PRODIN a.s., IČO 25292161, Jiráskova č.p. 169, Zelené Předměstí, 530 02 Pardubice 2, Bc. Lenka Ledvinková, ČKAIT 060236, 5/2020, pod zak.č. 3110-19-125,
- Politika územního rozvoje - schválena usnesením vlády České republiky č. 929 ze dne 20.7.2009, včetně její Aktualizace č. 1 schválené usnesením vlády České republiky č. 276 ze dne 15.4.2015, Aktualizace č. 2 schválené usnesením vlády České republiky č. 629 ze dne 2.9.2019 a Aktualizace č. 3 schválené usnesením vlády České republiky č. 630 ze dne 2.9.2019,
- Zásady územního rozvoje Pardubického kraje - vydány zastupitelstvem Pardubického kraje dne 29.4.2010 (nabyly účinnosti dne 15.6.2010), včetně jejich Aktualizace č. 1 vydané dne 17.9.2014 (nabytí účinnosti dne 7.10.2014) a Aktualizace č. 2 vydané dne 18.6.2019 (nabytí účinnosti dne 5.7.2019),
- Územní plán Litomyšl vydaný formou opatření obecné povahy č. 1/2011, které nabylo účinnosti 29.12.2011, jeho změnu č. 1 vydanou formou opatření obecné povahy č. 1/2012, která nabyla účinnosti 27.12.2012, jeho změnu č. 2 vydanou formou opatření obecné povahy č. 1/2017, která nabyla účinnosti 10.10.2017 a jeho změnu č. 3 vydanou formou opatření obecné povahy č. 1/2019, která nabyla účinnosti 16. 7. 2019,
- Územně analytické podklady ORP Litomyšl.

Závazné stanovisko platí 2 roky ode dne vydání. Závazné stanovisko nepozbývá platnosti,

- a) bylo-li na základě žádosti podané v době jeho platnosti vydáno územní rozhodnutí, společné povolení nebo jiné obdobné rozhodnutí podle jiného zákona a toto rozhodnutí nabylo právní moci,
- b) byla-li na základě návrhu veřejnoprávní smlouvy nahrazující územní rozhodnutí nebo společné povolení podaného v době jeho platnosti uzavřena veřejnoprávní smlouva a tato veřejnoprávní smlouva nabyla účinnosti, nebo
- c) nabyli-li právních účinků územní souhlas nebo společný územní souhlas anebo souhlas s provedením ohlášeného stavebního záměru vydaný k oznámení stavebního záměru učiněného v době platnosti závazného stanoviska.

Ing. Josef Filipi
vedoucí odboru výstavby
a územního plánování
v z. Ing. arch. Kateřina Profousová

Obdrží:

navrhovatelé (doručenka)
PRODIN a.s., IDDS: wrjftqq
sídlo: Jiráskova č.p. 169, Zelené Předměstí, 530 02 Pardubice 2

Přijatá zpráva - Detail zprávy

Předmět: závazné stanovisko - kladné
ID zprávy: 794569816
Typ zprávy: Datová zpráva
Datum a čas dodání: 15.6.2020 v 14:19:37
Datum a čas doručení: 15.6.2020 v 14:24:27

Odesílatel: Město Litomyšl, Bří Šťastných 1000, 57001 Litomyšl, CZ
ID schránky: x4cbvs8
Typ schránky: OVM

Zmocnění: 0 / 0
Odstavec: Nezařadeno
Naše číslo jednací: MěÚ Litomyšl 042547/2020
Naše spisová značka: SZ MěÚ Litomyšl 041735/2020/02
Vaše číslo jednací: Nezařadeno
Vaše spisová značka: Nezařadeno
K rukám: Nezařadeno
Do vlastních rukou: Ano
Doručení fikcí zakázáno: Ne

Přílohy:

2020-041735.pdf (674,64 kB)



VODOVODY spol. s r.o.
Na Lánech 3, 570 01 Litomyšl

PRODIN a.s.

Ing. Lucie Křemenáková

Jiráskova 169

530 02 PARDUBICE

lucie.kremenakova@prodin.cz

Váš dopis zn./došlo dne
e-mail / 10.6.2020

Vyjádření č.
217/20

v Litomyšli
dne 12. června 2020

Věc: **Vyjádření k projektové dokumentaci**


Název akce: **Chodníky v ul. Zahájská v Litomyšli**

Katastrální území: Litomyšl
Investor: Město Litomyšl
Zájmové území: ...

S předloženou projektovou dokumentací na výše uvedenou akci vypracovanou ve stupni pro územní řízení a stavební povolení firmou Prodin a.s. Pardubice IČO: 25292161, zodpovědný projektant Bc. Lenka Ledvinková (č. zakázky 3110-19-125) firma VODOVODY spol. s r.o. jako provozovatel vodovodu a kanalizace v Litomyšli souhlasí.

Při změně projektové dokumentace je nutno požádat o nové vyjádření.

S pozdravem


VODOVODY spol. s r.o.
NA LÁNECH 3
570 01 LITOMYŠL (1)
tel., fax 461 612 169
IČO: 62062948 DIČ: CZ62062948

Bc. Helena Karlíková
technická dokumentace
tel.: 777 761 071
technik@lit.cz

Nedílnou součástí vyjádření jsou uvedené přílohy
2 x A4 situace



PRODIN a.s.

Ing. Lucie Křemenáková

Jiráskova 169

530 02 PARDUBICE

lucie.kremenakova@prodin.cz

Váš dopis zn./došlo dne
e-mail / 16.4.2020

Vyjádření č.
132/20

v Litomyšli
dne 30. dubna 2020

Věc : Vyjádření k průběhu podzemních vedení ve správě firmy VODOVODY spol. s r.o.

Název akce: Chodníky ul. Zahájská v Litomyšli

Katastrální území: Litomyšl
Investor: Město Litomyšl
Zájmové území: dle žádosti

V uvedeném zájmovém území se **nachází** ve správě firmy VODOVODY spol. s r.o.:

- **vodovod**
- **kanalizace**
- **dešťová kanalizace**

Do přiložené situace je průběh sítí ve správě firmy VODOVODY spol. s r.o. orientačně zakreslen.

Upozorňujeme, že v zájmovém území je plánovaná oprava vodovodu (v součinnosti s opravou silnice ve správě SÚS PK a ostatními sítěmi – el. vedení a plynovod).

K plánované realizaci výše uvedené akce máme následující požadavky:

- před zpracováním projektové dokumentace/započetím zemních prací je nutno požádat o vytyčení podzemních sítí! Zakreslené polohy podzemních sítí jsou pouze s informativní přesností. Objednávku vytyčení je možné zaslat na email vodovody@lit.cz, poštou na adresu uvedenou v záhlaví vyjádření nebo doručit osobně. Vytyčení je zpoplatněno dle platného ceníku. Doručení objednávky musí být učiněno nejméně 5 pracovních dní před požadovaným termínem vytyčení. Vytyčené body musí stavebník udržovat na stavbě v nezměněném stavu.
- veškeré práce budou prováděny v souladu s platnou legislativou, prostorová vedení budou ukládána v souladu s ČSN 736005 a ostatními předpisy.
- zemní práce v blízkosti našich sítí budou prováděny ručně se zvýšenou opatrností. Všichni pracovníci, kteří budou provádět práce v blízkosti našich sítí, musí být prokazatelně seznámeni s existencí podzemních sítí.
- před každým záhozem sítí ve správě firmy VODOVODY spol. s r.o. bude přizván zástupce provozovatele ke kontrole, zda nedošlo k poškození sítí a ke kontrole prostorového uložení.
- při provádění veškerých stavebních prací je investor nebo jím pověřený další subjekt povinen učinit veškerá nezbytná opatření tak, aby nedošlo k ohrožení nebo poškození sítí ve správě firmy VODOVODY spol. s r.o.
- za veškeré škody vzniklé na podzemních sítích firmy ve správě firmy VODOVODY spol. s r.o. při provádění prací v zájmovém území stavby je plně odpovědný stavebník, případně dodavatel díla. Každé poškození podzemních sítí ve správě firmy VODOVODY spol. s r.o. je nutné neprodleně oznámit zástupcům provozovatele (tel: 777 761 075).
- v případě odkrytí veřejného vodovodního řadu a veřejné kanalizační stoky je stavebník povinen dát toto na vědomí zástupci provozovatele (tel: 777 761 075).

- v případě provádění zemních prací v blízkosti podzemních sítí ve správě firmy VODOVODY spol. s r.o. budou dodržena ochranná pásma vodovodních řadů a kanalizačních stok, která řeší ustanovení § 23 Zákona 274/2001 Sb. v platném znění. Ochranné pásmo je vymezeno vodorovnou vzdáleností od vnějšího líce stěny potrubí na každou stranu.

Vodovodní řad:

- a) u vodovodních řadů do průměru 500 mm včetně – 1,5 m
- b) u vodovodních řadů nad průměr 500 mm – 2,5 m
- c) u vodovodních řadů nad průměr 200 mm, jejichž dno je uloženo v hloubce větší než 2,5 m pod upraveným povrchem, se vzdálenosti podle písmene a) nebo b) od vnějšího líce zvyšují o 1,0 m.

Kanalizační stoka:

- a) u kanalizačních stok do průměru 500 mm včetně – 1,5 m
- b) u kanalizačních stok nad průměr 500 mm – 2,5 m
- c) u kanalizačních stok nad průměr 200 mm, jejichž dno je uloženo v hloubce větší než 2,5 m pod upraveným povrchem, se vzdálenosti podle písmene a) nebo b) od vnějšího líce zvyšují o 1,0 m.

Upozorňujeme, že vlastníkem vodovodní přípojky a kanalizační přípojky, popřípadě jejich částí, je vlastník pozemku nebo stavby připojené na vodovodní řad nebo kanalizační stoku. Jednotlivé přípojky nejsou majetkem ani ve správě firmy VODOVODY spol. s r.o. a jejich přesné umístění není vždy vedeno v mapových podkladech námi poskytnutých. Dále nejsou v naší evidenci vedeny ani průběhy areálových vodovodů a kanalizací.


Toto vyjádření je platné pouze pro rozsah prací v zájmovém území vyznačeném žadatelem v přiložené situaci. Vyjádření se týká následujících podzemních sítí: vodovod a kanalizace v Litomyšli.

Nevyhnutelné úpravy a přeložky podzemních vedení ve správě firmy VODOVODY spol. s r.o. je nutno projednat se zástupci majitele sítí. Náklady spojené s provedením úprav nebo přeložení vedení hradí investor stavby, který je vyvolává, majetkové vztahy k podzemním zařízením se realizací úprav nemění. V případě realizace prací prováděných na zařízení v naší správě s naším předchozím souhlasem požadujeme provést geodetické zaměření skutečného provedení stavby před záhozem sítí, včetně povrchových znaků po dokončení a následně jeho předání v jednom vyhotovení naší společnosti (forma geodetického zaměření dle Směrnice Města Litomyšl pro tvorbu DTMM).

Žádáme o předložení projektové dokumentace ke kontrole navrženého technického řešení díla. Toto vyjádření slouží ke zpracování projektové dokumentace. Na základě předložené projektové dokumentace bude vydáno vyjádření pro stavební/územní řízení.

Platnost tohoto vyjádření je omezena na dobu 6 měsíců. **Platnost vyjádření končí dne 30. října 2020.** Po uplynutí doby platnosti, případně při změně velikosti zájmového území je nutno požádat o nové vyjádření nebo prodloužení platnosti tohoto vyjádření.

S pozdravem

 **VODOVODY spol. s r.o.**
NA LÁNECH 3
570 01 LITOMYŠL (1)
tel., fax 461 612 169
IČO: 62062948 DIČ: CZ62062948

Bc. Helena Karlíková
technická dokumentace
tel.: 777 761 071
technik@lit.cz

Nedílnou součástí tohoto vyjádření jsou uvedené přílohy:

3 x A4 situace se zakreslením sítí

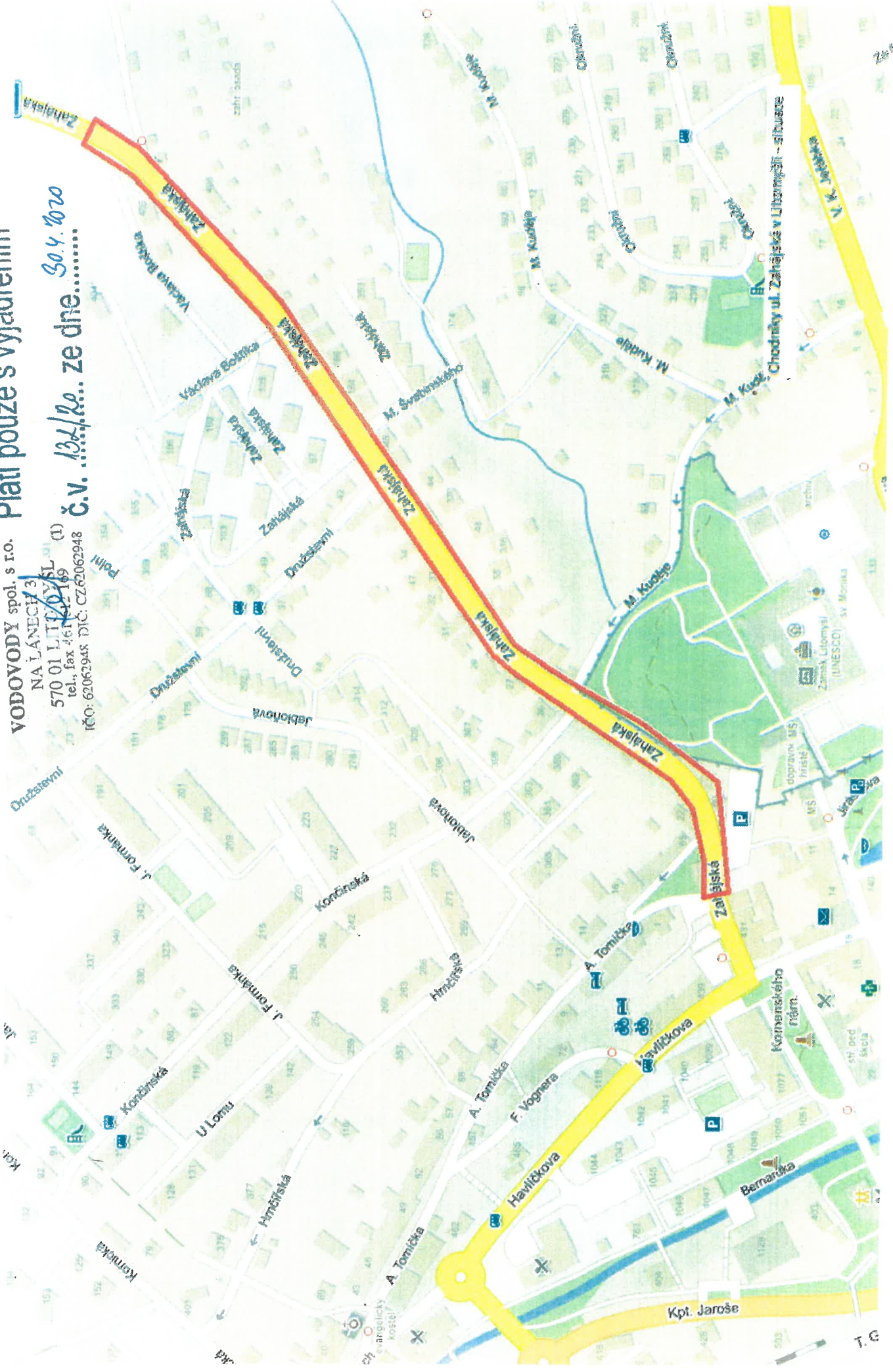
1 x A4 situace zájmového území

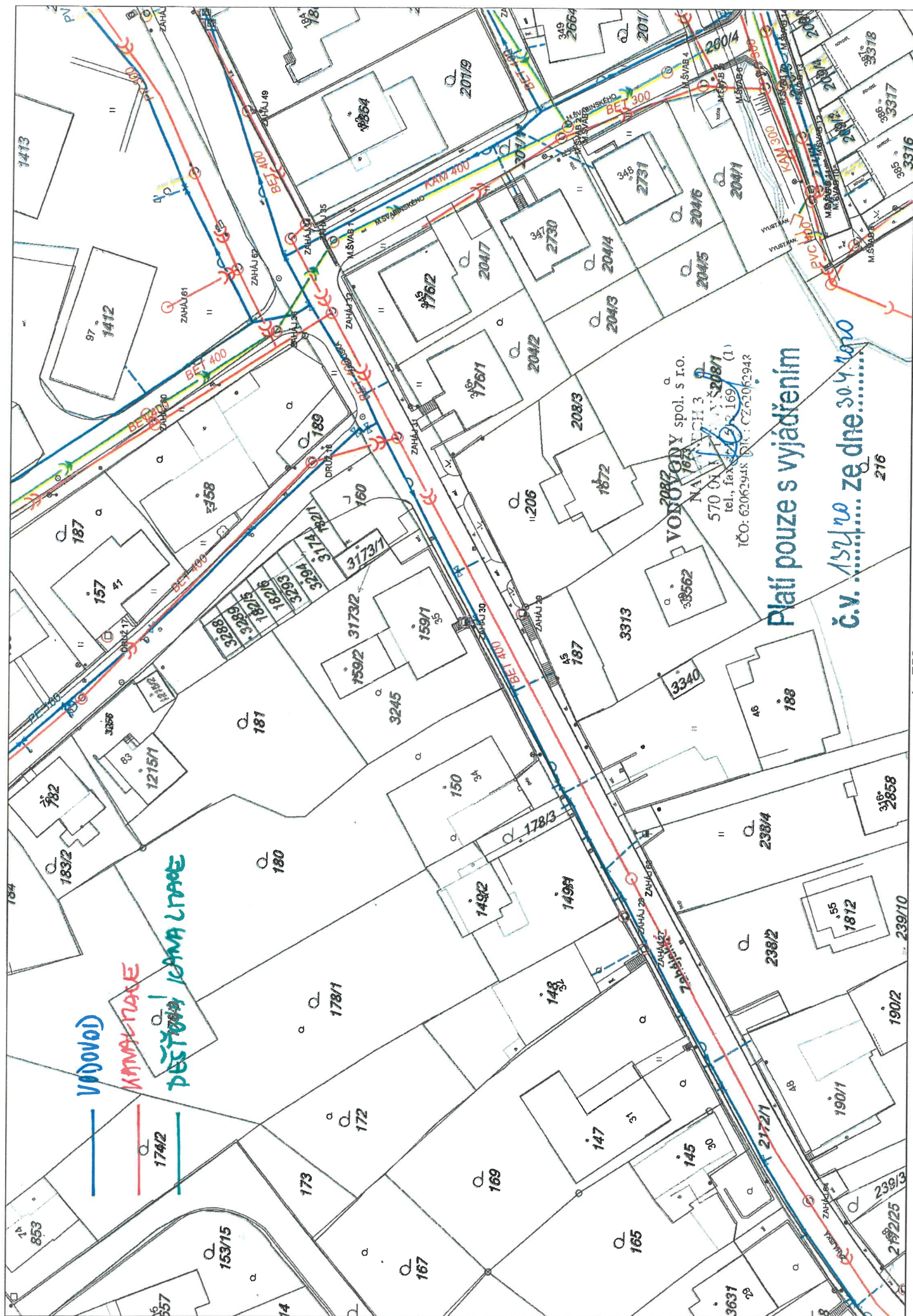
Zahradní území
Platí pouze s vyjádřením

VODOVODY spol. s r.o.

NA LÁNECH 3
570 01 LITOMYSL (1)
tel., fax 461 41 169
IČO: 62062948 DIČ: CZ62062948

30.4.2020
Č.v. *134/22* ze dne.....





VODOVOD

KANALIZACE

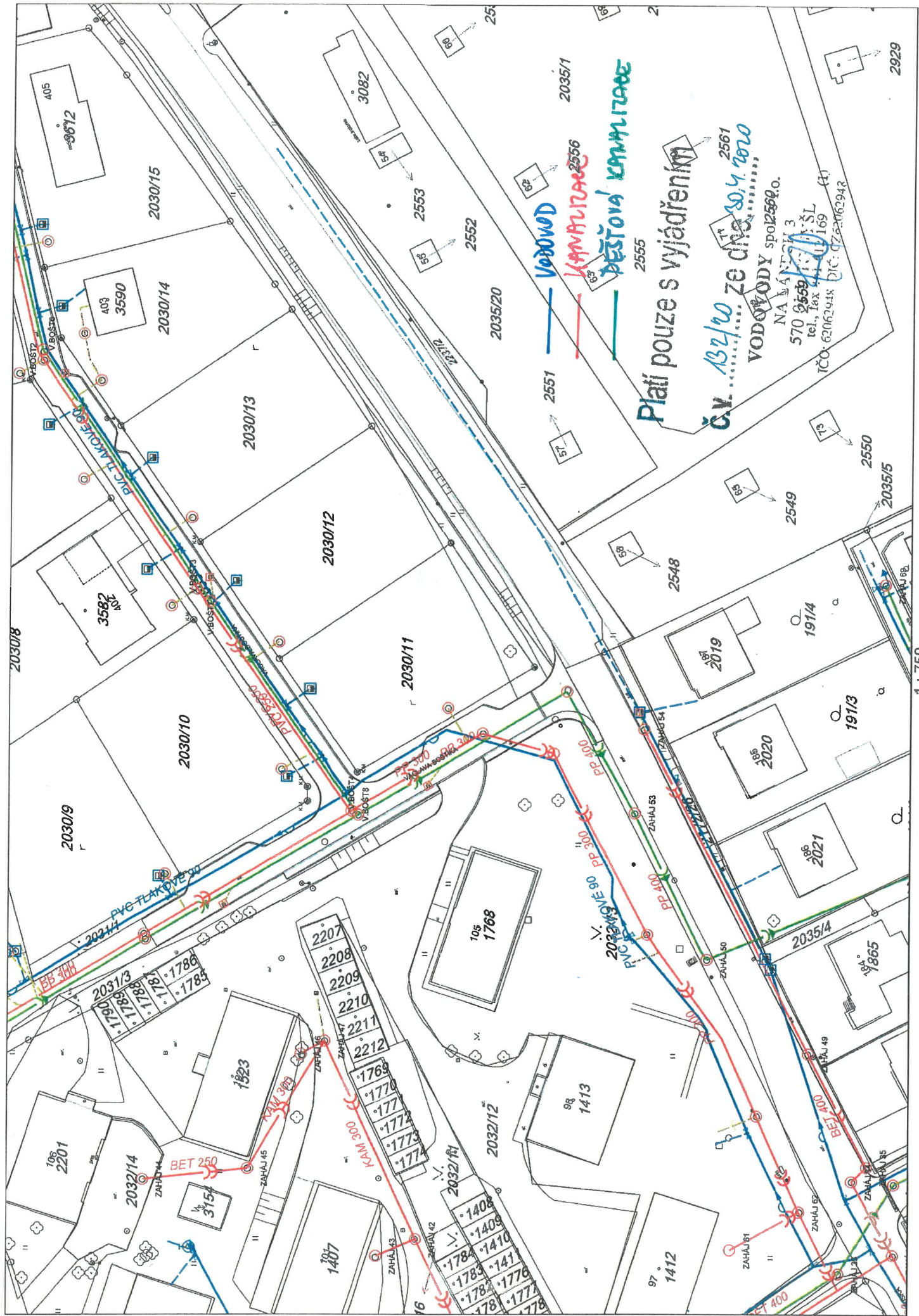
PE 110

174/2

VONŠOVY spol. s r.o.
NÁM. M. VONŠOVY 3
570 041 111
tel., fax: 602 062 169
IČO: 62062948

Platí pouze s vyjádřením

č.v. 152/20 ze dne 30.4.2010



PRODIN a.s.
Jiráskova 169
53002 Pardubice

naše značka
5002164696

vyřizuje
Eva Strnadová

datum
07.07.2020

Věc:

Chodníky v ul. Zahájská v Litomyšli

K.ú. - p.č.: Litomyšl, Záhrad'

Stavebník: Město Litomyšl, Bří Šťastných 1000, 57001 Litomyšl

Účel stanoviska: Povolení stavby - stavební režim (ÚR+SP)

GasNet, s.r.o., jako provozovatel distribuční soustavy (PDS) a technické infrastruktury, zastoupený GridServices, s.r.o., vydává toto stanovisko:

V ZÁJMOVÉM ÚZEMÍ STAVBY SE NACHÁZÍ TATO PLYNÁRENSKÁ ZAŘÍZENÍ A PLYNOVODNÍ PŘÍPOJKY:

NTL plynovod OCEL DN 100, DN 200, DN 150, DN 50, PE d 110, d 225 + NTL přípojky

Upozorňujeme na plánovanou rekonstrukci NTL plynovodu a přípojek v zájmovém území v rámci stavby RE MS Litomyšl - Zahájská. Je nutná koordinace. Investorem stavby je GasNet s.r.o., kontaktní osoba: Alena Bednářová, projektový manažer, tel. 495563237, E-mail: alena.bednarova@gasnet.cz.

PŘED ZAHÁJENÍM STAVBY BUDE PROVEDENO PŘESNÉ VYTÝČENÍ PZ (<https://www.gridservices.cz/ds-online-vytycení-pz/>), viz. odst. 3 tohoto stanoviska – poskytnutý zakres je pouze ORIENTAČNÍ a během stavby bude v případě obnažení provedena pracovníkem GridServices kontrola PZ před záhozem.

Pro realizaci stavby stanovujeme tyto podmínky:

- Budoucí úprava povrchu terénu nad plynárenským zařízením musí být provedena tak, aby nedošlo ke změně hloubky uložení plynárenského zařízení a povrch byl z rozebíratelného materiálu (dlažba, betonový asfalt, narmovaný beton v tloušťce do 5 cm apod.).
- V případě nutnosti provádění terénních úprav pozemku nad plynovodem musí být průkazně zjištěna hloubka uložení stávajícího plynovodu. Následné úpravy terénu musí být provedeny tak, aby konečné uložení plynovodu bylo prokazatelně od 1 - 1,50 m.
- Zemní práce nesmí být prováděny do větší hloubky než 40 cm nad povrchem stávajícího plynárenského zařízení. Pískové lože kolem PZ bude min. 10cm pod a 20cm nad PZ.
- Nové uliční vpusti musí být umístěny v minimální vzdálenosti 0,5 m od obrysu stávajícího PZ.
- Dopravní značení musí být umístěno od stávajícího plynárenského zařízení v minimální vzdálenosti 1 m.
- Nepoškodit nadzemní části STL plynovodu (orientační sloupky, uzávěry, odvodňovače atd.);
- V případě, že nebude možné dodržet krytí PZ dle ČSN 73 6005, bude nutné provést přeložku těchto PZ tak, aby bylo dosaženo požadovaného krytí. Tyto práce budou provedeny v souladu se zákonem č. 458/2000 Sb. v platném znění jako přeložka plynárenského zařízení na náklady investora.

Veřejné osvětlení:

Vzdálenost vnější hrany betonového základu stožáru od líce plynárenského zařízení a plynovodních přípojek musí být minimálně 500 mm.

Hloubku základu stožáru nutno určit tak, aby stabilita stožáru zůstala zachována i při odkrytí sousedního

GridServices, s.r.o.

Plynárenská 499/1
Zábřovice
602 00 Brno
T +420532221111
F +420545578571
E info@gridservices.cz
I www.gridservices.cz
IČ: 27935311
DIČ: CZ27935311

Zapsán do obchodního rejstříku:
Krajský soud v Brně
oddíl C, vložka 57165
26.07.2007

Bankovní spojení:
Československá obchodní banka,
a.s.
Číslo účtu: 17837923
Kód banky: 0300

plynárenského zařízení.
Pro uložení kabelů VO bude dodržena prostorová norma (ČSN 73 6005).

Při realizaci stavby je nutno dodržovat veškerá pravidla stanovená pro práce v ochranném pásmu (OP) plynárenského zařízení a plynovodních přípojek, které činí 1 m na každou stranu měřeno kolmo od obrysu plynovodu a přípojek. Veškeré stavební práce budou prováděny v OP výhradně ručním způsobem a musí být vykonávány tak, aby v žádném případě nenarušily bezpečný provoz uvedených plynárenských zařízení a plynovodních přípojek.

Případné dočasné zařízení staveniště (maringotky, mobilní buňky atd.) umístit min. 1 m od STL plynovodu a přípojek.

Budou-li dodrženy výše uvedené podmínky, se stavbou "Chodníky v ul. Zahájská v Litomyšli" souhlasíme.

V rozsahu této stavby souhlasíme s povolením stavby dle zákona 183/2006 Sb. ve znění pozdějších předpisů. Tento souhlas platí pro územní řízení, řízení o územním souhlasu, veřejnoprávní smlouvy pro umístění stavby, zjednodušené územní řízení, ohlášení, stavební řízení, společné územní a stavební řízení, veřejnoprávní smlouvu o provedení stavby nebo oznámení stavebního záměru s certifikátem autorizovaného inspektora.

V zájmovém území se mohou nacházet plynárenská zařízení jiných vlastníků či správců, případně i dlouhodobě nefunkční/neprovozovaná plynárenská zařízení bez dostupných informací o jejich poloze a vlastnictví.

Plynárenské zařízení a plynovodní přípojky jsou dle ust. § 2925 zákona č. 89/2012 Sb., občanského zákoníku, provozovány jako zařízení zvláště nebezpečné a z tohoto důvodu jsou chráněny ochranným pásmem dle zákona č.458/2000 Sb. ve znění pozdějších předpisů.

Nedodržení podmínek uvedených v tomto stanovisku zakládá odpovědnost stavebníka za vzniklé škody.

Rozsah ochranného pásma je stanoven v zákoně 458/2000 Sb. ve znění pozdějších předpisů.

Při realizaci uvedené stavby budou dodrženy podmínky pro provádění stavební činnosti:

1) Za stavební činnosti se pro účely tohoto stanoviska považují všechny činnosti prováděné v ochranném pásmu plynárenského zařízení a plynovodních přípojek (tzn. i bezvýkopové technologie a terénní úpravy) a činnosti mimo ochranné pásmo, pokud by takové činnosti mohly ohrozit bezpečnost a spolehlivost plynárenského zařízení a plynovodních přípojek (např. trhací práce, sesuvy půdy, vibrace, apod.).

2) Stavební činnosti je možné realizovat pouze při dodržení podmínek stanovených v tomto stanovisku. Nebudou-li tyto podmínky dodrženy, budou stavební činnosti, považovány dle § 68 zákona č.458/2000 Sb. ve znění pozdějších předpisů za činnost bez našeho předchozího souhlasu. Při každé změně projektu nebo stavby (zejména trasy navrhovaných inženýrských sítí) je nutné požádat o nové stanovisko k této změně.

3) Před zahájením stavební činnosti bude provedeno vytyčení trasy a přesné určení uložení plynárenského zařízení a plynovodních přípojek. Vytyčení trasy provede příslušná provozní oblast (formulář a kontakt naleznete na www.gridservices.cz nebo NONSTOP zákaznická linka 800 11 33 55). Při žádosti uvede žadatel naši značku (číslo jednací) uvedenou v úvodu tohoto stanoviska. O provedeném vytyčení trasy bude sepsán protokol. Přesné určení uložení plynárenského zařízení a plynovodních přípojek je povinen provést stavebník na svůj náklad. Bez vytyčení trasy a přesného určení uložení plynárenského zařízení a plynovodních přípojek stavebníkem nesmí být vlastní stavební činnosti zahájeny. Vytyčení plynárenského zařízení a plynovodních přípojek považujeme za zahájení stavební činnosti.

4) Bude dodržena mj. ČSN 73 6005, TPG 702 04, zákon č.458/2000 Sb. ve znění pozdějších předpisů, případně další předpisy související s uvedenou stavbou.

5) Pracovníci provádějící stavební činnosti budou prokazatelně seznámeni s polohou plynárenského zařízení a plynovodních přípojek, rozsahem ochranného pásma a těmito podmínkami.

6) Při provádění stavební činnosti, vč. přesného určení uložení plynárenského zařízení je stavebník povinen učinit taková opatření, aby nedošlo k poškození plynárenského zařízení a plynovodních přípojek nebo ovlivnění jejich bezpečnosti a spolehlivosti provozu. Nebude použito nevhodného nářadí, zemina bude těžena pouze ručně bez použití pneumatických, elektrických, bateriových a motorových nářadí.

7) Odkryté plynárenské zařízení a plynovodní přípojky budou v průběhu nebo při přerušení stavební činnosti řádně zabezpečeny proti jejich poškození.

8) V případě použití bezvýkopových technologií (např. protlaku) bude před zahájením stavební činnosti provedeno úplné obnažení plynárenského zařízení a plynovodních přípojek v místě křížení na náklady stavebníka. V případě, že nebude tato podmínka dodržena, nesmí být použita bezvýkopová technologie.

9) Stavebník je povinen neprodleně oznámit každé i sebemenší poškození plynárenského zařízení nebo plynovodních přípojek (vč. izolace, signalizačního vodiče, výstražné fólie atd.) na telefon 1239.

10) Před provedením zásypu výkopu bude provedena kontrola dodržení podmínek stanovených pro stavební činnost, kontrola plynárenského zařízení a plynovodních přípojek. Kontrolu provede příslušná provozní oblast (formulář a kontakt naleznete na www.gridservices.cz nebo NONSTOP zákaznická linka 800 11 33 55). Při žádosti uvede žadatel naši značku (číslo jednací) uvedenou v úvodu tohoto stanoviska. Povinnost kontroly se vztahuje i na plynárenské zařízení, které nebylo odhaleno. O provedené kontrole bude sepsán protokol. Bez provedené kontroly nesmí být plynárenské zařízení a plynovodní přípojky zasypány. V případě, že nebudou dodrženy výše uvedené podmínky, je stavebník povinen na základě výzvy provozovatele plynárenského zařízení a plynovodních přípojek, nebo jeho zástupce doložit průkaznou dokumentaci o nepoškození plynárenského zařízení a plynovodních přípojek během výstavby nebo provést na své náklady kontrolní sondy v místě styku stavby s plynárenským zařízením a plynovodními přípojkami.

11) Plynárenské zařízení a plynovodní přípojky budou před zásypem výkopu řádně podsypány a obsypány těžkým pískem, bude provedeno zhutnění a bude osazena výstražná fólie žluté barvy, vše v souladu s ČSN EN 12007-1-4, TPG 702 01, TPG 702 04.

12) Neprodleně po skončení stavební činnosti budou řádně osazeny všechny poklopy a nadzemní prvky plynárenského zařízení a plynovodních přípojek.

13) Poklopy uzávěrů a ostatních armatur na plynárenském zařízení a plynovodních přípojkách, vč. hlavních uzávěrů plynu (HUP) na odběrném plynovém zařízení udržovat stále přístupné a funkční po celou dobu trvání stavební činnosti.

14) Případné zřizování staveniště, skladování materiálů, stavebních strojů apod. bude realizováno mimo ochranné pásmo plynárenského zařízení a plynovodních přípojek (není-li ve stanovisku uvedeno jinak).

15) Bude zachována hloubka uložení plynárenského zařízení a plynovodních přípojek (není-li ve stanovisku uvedeno jinak).

16) Při použití nákladních vozidel, stavebních strojů a mechanismů zabezpečit případný přejezd přes plynárenské zařízení a plynovodní přípojky uložním panelů v místě přejezdu plynárenského zařízení.

Platí pouze pro území vyznačené v příloze tohoto stanoviska a to 24 měsíců ode dne jeho vydání.

V případě dotčení pozemku v majetku společnosti GasNet, s.r.o. je třeba dále projednat smluvní vztah k tomuto pozemku. Kontakt na projednání naleznete na adrese www.gasnet.cz/cs/kontakt-ni-system/, činnost "Smluvní vztahy - pozemky a budovy plynárenských zařízení", případně na NONSTOP zákaznické lince 800 11 33 55.

Za správnost a úplnost dokumentace předložené s žádostí včetně jejího souladu s platnými předpisy plně zodpovídá její zpracovatel. Stanovisko nenahrazuje případná další stanoviska k jiným částem stavby.

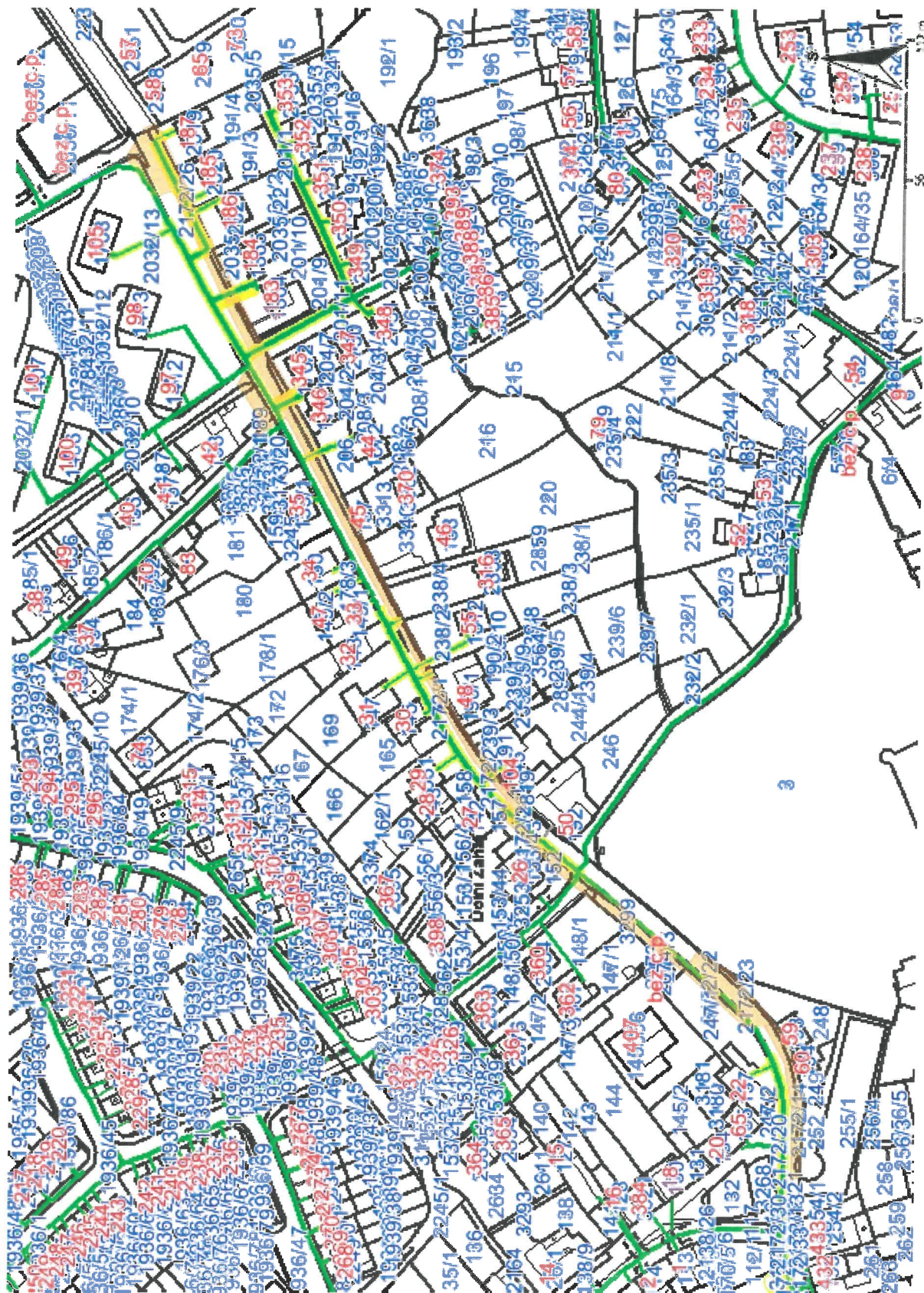
V případě další korespondence nebo jednání (např. změna stavby) uvádějte naši značku - 5002164696 a datum tohoto stanoviska. Kontakty jsou k dispozici na www.gridservices.cz nebo NONSTOP zákaznická linka 800 11 33 55.



GasNet, s.r.o.
zastoupená společností GridServices, s.r.o., IČ 279 35 311
Eva Strnadová
Technik externích požadavků-Čechy
Oddělení zpracování ext. požadavků-Čechy
+420495563562
eva.strnadova@gasnet.cz

Přílohy: Orientační zakres plynárenského zařízení, Detailní zakres plynárenského zařízení, Ověřená příloha žadatele,
Ověřená příloha žadatele, Ověřená příloha žadatele

Provozovatel DS: GasNet, s.r.o.; Stavebník: Město Litomyšl, Bří Štastných 1000, 57001 Litomyšl. Kú.: Litomyšl, Záhrad.



Legenda:

linie plynovodu	
NTL	—
STL	—
VTL	—
WTL	—
nefunkční	—
plánovaná stavba před realizací	—
ve výstavbě, neuvedeno do provozu	—
regulační stanice	
ochranné zařízení	---
kabel	—
elektropřípojka	---
kabel protikorozi ochrany	---
anodové uzemnění	—
stanice katodové ochrany	
pásmo vlivu anodového uzemnění SKAO	
neplynovodní zařízení (linie/ bod)	--- ●

Legenda:

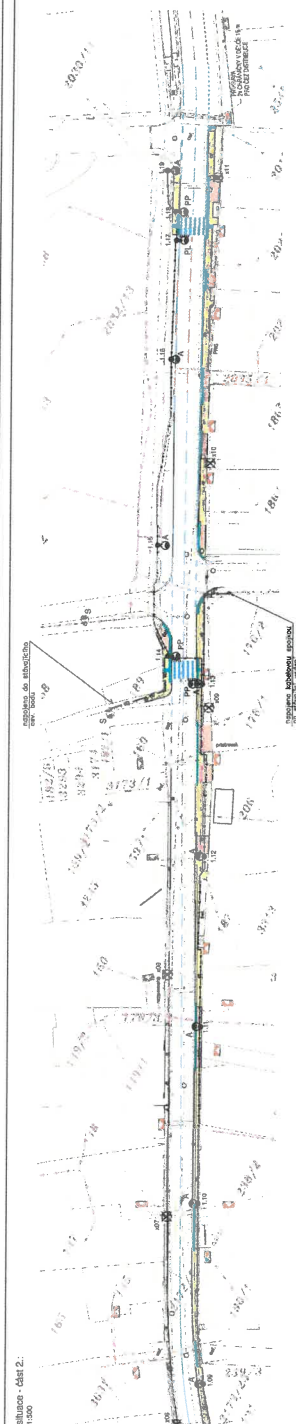
linie plynovodu	
NTL	
STL	
VTL	
WTL	
nefunkční	
plánovaná stavba před realizací	
ve výstavbě neuvečeno do provozu	
regulační stanice	
ochranné zařízení	
kabel	
elektropřípojka	
kabel protikorozní ochrany	
anodové uzemnění	
stanice katodové ochrany	
pásmo vlivu anodového uzemnění SKAO	
neplynovodní zařízení (linie/ bod)	



Legenda:

linie plynovodu	
NTL	
STL	
VTL	
WTL	
nefunkční	
plánovaná stavba před realizací	
ve výstavbě, neuveďeno do provozu	
regulační stanice	
ochranné zařízení	
kabel	
elektropřípojka	
kabel protikorozní ochrany	
anodové uzemnění	
stanice katodové ochrany	
pásmo vlivu anodového uzemnění SKAO	
neplynovodní zařízení (linie/ bod)	





Poznámky :

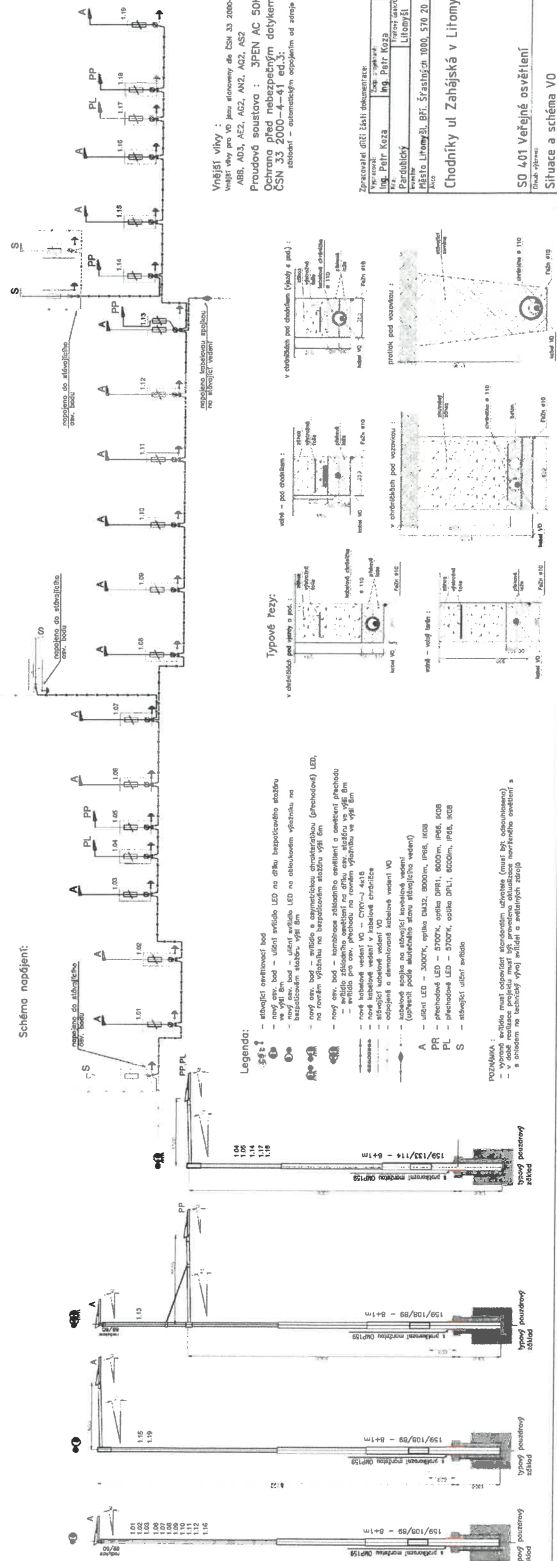
- údajná celková demontáž včetně 480 kg v ul. Zvolňák bude provedena přímo odstav. VO;
- odstavěc nos. 1000y intenzivně nevyužívá, bude odstraněn;
- budou provedeny nové odstavěcí střešní a ochranné vlnité desky ul. Zvolňák (LED sv. na 4m střešních);
- budou provedeny například přechodní pro mosty (LED sv. na výřt. des.);
- bude provedena oprávnění pro střešní vzduch (ul. č. 1000y, nos. 1000b, 1000c, 1000d, 1000e, 1000f)

průběh bude provedeno podle přílohy mernu a přílohy a požadované odstavě VO

- cestníci je nortován do 428 DN 13201 a 130715 a požadované odstavě VO

[illegible]

Vnější vlivy :
Vnější vlivy pro VO jsou stanoveny dle ČSN 33 2000-5-51 ed.3 :
ABB, ADB, AEZ, AEZ, ANZ, AQZ, ASZ
Protivodň soustava : 3PEN AC 50Hz, 400/230V
Ochrana před nebezpečným dotykem neživých částí – automatickým opožděním od zkratů
ČSN 33 2000-4-41 ed.3

[illegible]

PRODIN a.s.
Jiráskova 169
53002 Pardubice

naše značka
5002127973

vyřizuje
Eva Strnadová

datum
20.04.2020

Věc:

Chodníky ul. Zahájská v Litomyšli

K.ú. - p.č.: Litomyšl, Záhrad'

Stavebník: Město Litomyšl, Bří Šťastných 1000, 57001 Litomyšl

Účel stanoviska: Informace o výskytu sítí (formát PDF)

GasNet, s.r.o., jako provozovatel distribuční soustavy (PDS) a technické infrastruktury, zastoupený GridServices, s.r.o., vydává toto stanovisko:

Toto stanovisko slouží POUZE JAKO INFORMACE o výskytu plynárenského zařízení a plynovodních přípojek (dále jen PZ) v zájmovém území vyznačeném v příloze.

V zájmovém území vyznačeném v příloze tohoto stanoviska, nebo jeho blízkosti se NACHÁZÍ provozovaná PZ ve vlastnictví nebo správě GasNet s.r.o. - viz příloha s informativní polohou PZ a informací v legendě. Upozorňujeme, že se v zájmovém území vyznačeném v příloze tohoto stanoviska mohou nacházet PZ, která jsou ve fázi výstavby a doposud nebyla předána GasNet s.r.o. k provozování. Dále upozorňujeme na plánovanou rekonstrukci NTL plynovodů a přípojek, které jsou ve vlastní režii (Gasnet s.r.o.). Taktéž se v zájmovém území mohou nacházet PZ jiných vlastníků či správců, případně i dlouhodobě nefunkční/neprovozovaná PZ bez dostupných informací o jejich poloze a vlastnictví. Tato PZ NEJSOU v příloze vyznačena a nejsou předmětem tohoto stanoviska.

Toto stanovisko LZE použít pro:

- případné upřesnění polohy PZ jeho vytyčením. Vytyčení provede příslušná regionální oblast a to ZDARMA. Při žádosti uvede žadatel naši značku (číslo jednací) uvedenou v úvodu tohoto stanoviska. Objednání vytyčení se provádí na portálu Distribuce plynu online: <https://dpo.gasnet.cz/zadost-o-vytyceni>.

Toto stanovisko NELZE použít pro:

- jednání s orgány státní správy ve věcech územního plánování a stavebního řádu dle zákona č. 183/2006 Sb. v platném znění
- územní řízení, řízení o územním souhlasu, veřejnoprávní smlouvy pro umístění stavby, zjednodušené územní řízení, ohlášení, stavební řízení, společné územní a stavební řízení, veřejnoprávní smlouvu o provedení stavby nebo oznámení stavebního záměru s certifikátem autorizovaného inspektora.
- realizaci stavby a rovněž nenahrazuje stanovisko k dokumentaci stavby.

Pokud chcete využít poskytnuté informace pro zpracování projektové dokumentace, sdělujeme Vám tyto další informace:

1) O poskytnutí polohy stávajících PZ ve správě GasNet, s.r.o. v digitální podobě (dgn,dwg) lze požádat prostřednictvím služby Vektorová data, která je dostupná na <https://dpo.gasnet.cz/zadost-o-vektorova-data>. Tato služba je určena odborné veřejnosti (projekční firmy) a obcím a krajům (oblast územního plánování).

2) Projektovou dokumentaci, ve které budou zakreslena PZ dle poskytnutých mapových nebo elektronických podkladů, požadujeme předložit k odsouhlasení podáním žádosti na portálu Distribuce plynu online <https://dpo.gasnet.cz/zadost-o-stanovisko>.

GridServices, s.r.o.

Plynárenská 499/1

Zábrdovice

602 00 Brno

T +420532221111

F +420545578571

E info@gridservices.cz

I www.gridservices.cz

IČ: 27935311

DIČ: CZ27935311

Zapsán do obchodního rejstříku:

Krajský soud v Brně

oddíl C, vložka 57165

26.07.2007

Bankovní spojení:
Československá obchodní banka,

a.s.

Číslo účtu: 17837923

Kód banky: 0300

- 3) Dokumentace bude vypracována ve smyslu stavebního zákona č. 183/2006 Sb. ve znění pozdějších předpisů.
- 4) Pokud v poskytnutých mapových podkladech naleznete informaci o PLÁNOVANÉ STAVBĚ PŘED REALIZACÍ, jedná se o situaci, kdy v zájmovém území nebo v jeho blízkosti se připravuje plynárenská stavba (rekonstrukce, nová výstavba, přeložka). V případě, že se bude jednat o připravovanou investici GasNet s.r.o., požadujeme Vaši stavbu koordinovat s naším záměrem.
- 5) Pokud v poskytnutých mapových podkladech naleznete informaci o PROVEDENÉ VÝSTAVBĚ, KTERÁ NENÍ UVEDENA DO PROVOZU, jedná se o situaci, kdy v zájmovém území nebo v jeho blízkosti je vybudováno PZ, které bude v blízké době uvedeno do provozu. Na tato PZ se vztahují ochranná, případně bezpečnostní pásma dle zákona č. 458/2000 Sb. ve znění pozdějších předpisů. Informace o možnosti poskytnutí digitálních dat (dgn,dwg) a podmínky výdeje získáte na adrese: <http://www.gasnet.cz/cs/zadost-o-vektorova-data/>.
- 6) Pokud Vaše zájmové území protíná PÁSMO VLIVU ANODOVÉHO UZEMNĚNÍ SKAO, je třeba individuálního posouzení v závislosti na připravované stavbě. V tomto případě kontaktujte techniky odboru externích požadavků zákazníků: Zdeněk Kocourek, Ing. Martin Majkut (zdenek.kocourek@gasnet.cz, martin.majkut@gasnet.cz), kteří Vám poskytnou podrobné informace.
- 7) V případě potřeby dalších informací k poskytnutým mapovým podkladům kontaktujte technika externích požadavků prostřednictvím Kontaktního systému <http://www.gasnet.cz/cs/kontaktni-system/> (Stanovisko k existenci sítě a ke stavbě NEplynárenského zařízení).

Plynofikace nemovitosti:

Požadavek na připojení nového odběrného místa nebo technické změny u existujícího odběrného místa musí být projednán prostřednictvím žádosti o připojení k distribuční soustavě. Podrobné informace naleznete na stránkách GasNet s.r.o. <https://www.gasnet.cz/cs/zakaznik/>.

V případě, že plánovaná plynofikace vyvolá rozšíření plynovodní sítě (připojení více odběrných míst), musí být toto projednáno s vlastníkem sítě GasNet s.r.o. Podrobné informace naleznete na stránkách <https://www.gasnet.cz/cs/obec-developer/>.

Toto stanovisko platí pouze pro území vyznačené v příloze tohoto stanoviska a to 24 měsíců ode dne jeho vydání.

Platí pouze pro území vyznačené v příloze tohoto stanoviska a to 24 měsíců ode dne jeho vydání.

V případě dotčení pozemku v majetku společnosti GasNet, s.r.o. je třeba dále projednat smluvní vztah k tomuto pozemku. Kontakt na projednání naleznete na adrese www.gasnet.cz/cs/kontaktni-system/, činnost "Smluvní vztahy - pozemky a budovy plynárenských zařízení", případně na NONSTOP zákaznické lince 800 11 33 55.

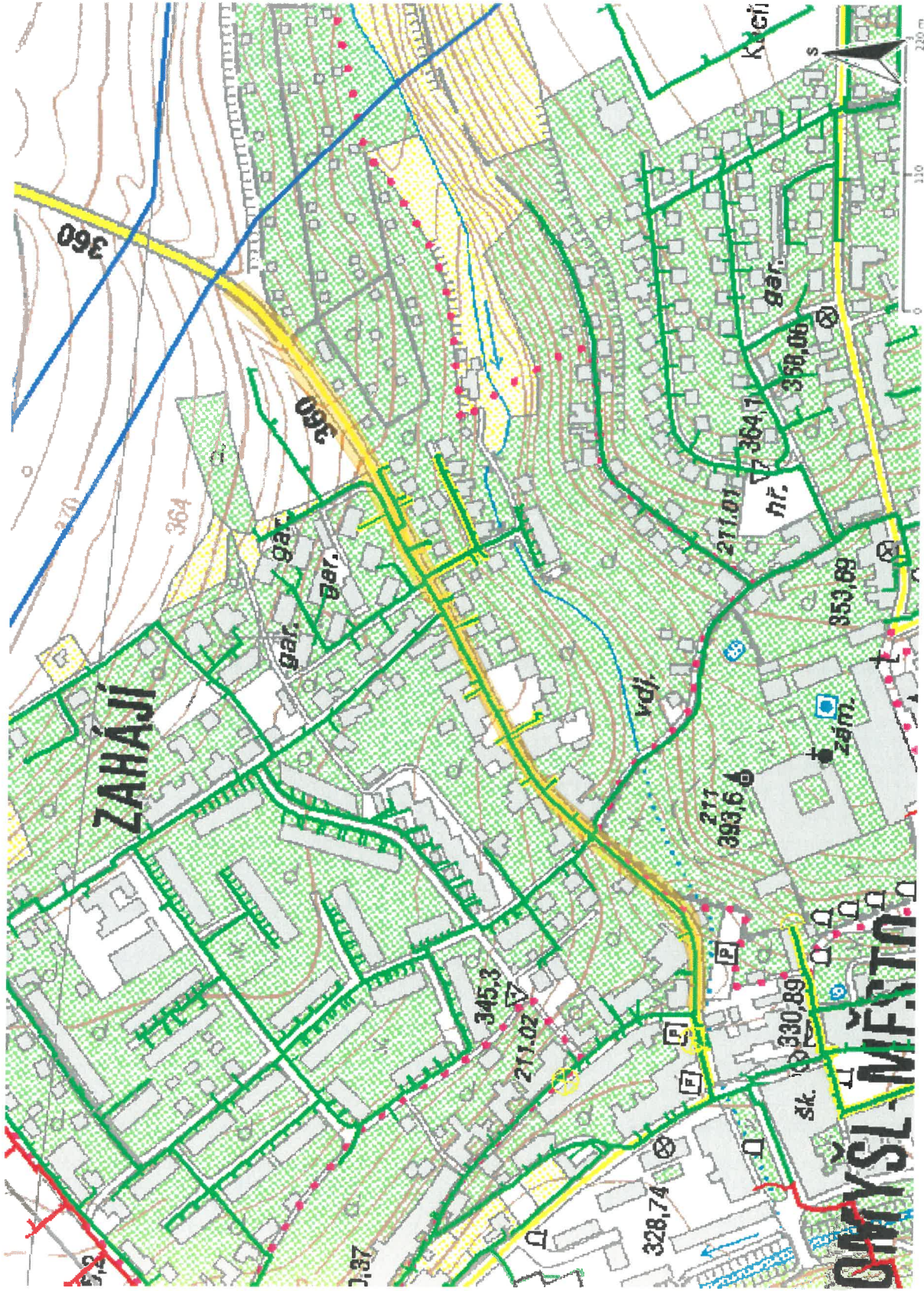
Za správnost a úplnost dokumentace předložené s žádostí včetně jejího souladu s platnými předpisy plně zodpovídá její zpracovatel. Stanovisko nenahrazuje případná další stanoviska k jiným částem stavby.

V případě další korespondence nebo jednání (např. změna stavby) uvádějte naši značku - 5002127973 a datum tohoto stanoviska. Kontakty jsou k dispozici na www.gridservices.cz nebo NONSTOP zákaznická linka 800 11 33 55.



GasNet, s.r.o.
zastoupená společností GridServices, s.r.o., IČ 279 35 311
Eva Strnadová
Technik externích požadavků-Čechy
Oddělení zpracování ext. požadavků-Čechy
+420495563562
eva.strnadova@gasnet.cz


Přílohy: Orientační zakres plynárenského zařízení



Legenda:

linie plynovodu	NTL	STL	VTL	WTL	nefunkční	plánovaná stavba před realizací	ve výstavbě, neuvedeno do provozu
regulační stanice							
ochranné zařízení							
kabel							
elektropřípojka							
kabel protikoroziční ochrany							
anodové uzemnění							
stanice katodové ochrany							
pásmo vlivu anodového uzemnění SKAO							
neplynovodní zařízení (linie/ bod)							

PRODIN spol. s.r.o.
Jiráskova 169
Pardubice
530 02 Pardubice 2



NAŠE ZNAČKA

VYŘIZUJE / LINKA

ODESLÁNO DNE

001109379245

Erik Mačát / 800 850 860

26. 6. 2020

Vyjádření k projektové dokumentaci ke stavbě ve smyslu energetického zákona a příslušných technických norem

Vážená paní,

dovolte nám, abychom reagovali na Vaši žádost ze dne 10. 6. 2020, ve které nás žádáte o vydání vyjádření k projektové dokumentaci pro účely SR.

V zájmovém území k zamýšlené stavbě a/nebo s ní související činnosti na pozemcích dle PD, v katastrálním území Litomyšl, vedené pod názvem „Chodníky ul. Zahájská v Litomyšli“ se nachází zařízení VVNN 0,4 kV, KNN 0,4 kV, KVN 10 kV a „budoucí“ KNN 0,4 kV v majetku provozovatele distribuční soustavy společnosti ČEZ Distribuce, a. s.

Sdělujeme Vám, že společnost ČEZ Distribuce, a. s., souhlasí s předloženou projektovou dokumentací.

Platnost tohoto souhlasu je vázána na dodržení následujících podmínek:

1. Souběžně byl vydán souhlas se stavbou a činností v ochranném pásmu uvedeného energetického zařízení, evidovaný pod číslem 1109408497, kde jsou stanoveny další podmínky pro stavbu.
2. Podmínkou pro zahájení činnosti v blízkosti zařízení distribuční soustavy, resp. v ochranném pásmu je platné sdělení o existenci zařízení v majetku společnosti ČEZ Distribuce, a. s., pro výše uvedené zájmové území, které získáte prostřednictvím Geoportálu (geoportal.cezdistribuce.cz), při dodržení podmínek uvedených ve sdělení a v tomto vyjádření.
3. V dostatečném časovém předstihu před zahájením prací je nutné podat žádost o udělení souhlasu s činností a umístěním stavby v blízkosti zařízení distribuční soustavy, resp. v ochranném pásmu. Postup a formulář je k dispozici na www.cezdistribuce.cz. Při realizaci stavby je nutné se řídit podmínkami, které budou stanoveny v případě kladného posouzení podané žádosti.
4. Místa křížení a souběhy ostatních zařízení a staveb se zařízeními energetickými, komunikačními sítěmi pro elektronickou komunikaci nebo zařízeními technické infrastruktury musí být vyprojektovány a provedeny v souladu s platnými normami a předpisy, zejména s ČSN 33 2000-5-52, ČSN EN 50110-1, ČSN EN 50341-1, ČSN EN 50423-3, ČSN 73 6005 a PNE 33 0000-6, PNE 33 3301, PNE 34 1050.

ČEZ Distribuce, a. s. Děčín - Děčín IV-Podmokly, Teplická 874/8, PSČ 405 02 | Kontaktní linka: 800 850 860 |
e-mail: info@cezdistribuce.cz | www.cezdistribuce.cz | IČO: 24729035, DIČ: CZ24729035 |
zapsaná v obchodním rejstříku vedeném Krajským soudem v Ústí nad Labem, sp. zn. B2145 |
zasílací adresa: ČEZ Distribuce, a. s., Plzeň, Guldenerova 2577/19, PSČ 326 00

5. V případě nadzemního vedení nn budou pro stavby a konstrukce dodrženy odstupové vzdálenosti uvedené v PNE 33 3302 a hranu výkopu doporučujeme při realizaci stavby umístit min. 1 m od základové části podpěrného bodu.
6. Při realizaci stavby a/nebo provádění související činnosti nesmí dojít v žádném případě k nebezpečnému přiblížení osob, věcí, zařízení nebo mechanismů a strojů k živým částem pod napětím, tj. musí být dodržena minimální vzdálenost 1 m od živých částí zařízení nn, 2 m od vedení vn a 3 m od vedení vvn (dle PNE 33 0000-6), pokud není větší vzdálenost stanovena v jiném předpisu (např. ČSN ISO 12480-1). V případě, že nebude možné tuto vzdálenost dodržet, je žadatel povinen požádat o vypnutí předmětného elektrického zařízení, případně o dočasné zaizolování vodičů nn.
7. Pracovníci provádějící práce budou prokazatelně poučeni o nebezpečí, které hrozí při nedodržení bezpečnostních předpisů. S ohledem na provádění prací v blízkosti zařízení distribuční soustavy, resp. v ochranném pásmu upozorňujeme na možnost nebezpečných vlivů od elektrického zařízení. Opatření proti těmto vlivům je na straně žadatele, dodavatele prací nebo jimi pověřených osobách. ČEZ Distribuce, a. s., nepřevzme žádnou zodpovědnost za případné škody, které vzniknou následkem poruchy nebo havárie elektrického zařízení za nepředvídaných okolností nebo nedodržením výše uvedených podmínek.
8. Stavbou nebude narušeno stávající uzemnění nadzemního vedení ani statika podpěrných bodů. Nebude-li možné toto dodržet je nutné situaci řešit formou přeložky zařízení distribuční soustavy ve smyslu § 47 zákona č. 458/2000 Sb., v platném znění.
9. V případě činnosti a/nebo stavby v blízkosti elektrického vedení, resp. v ochranném pásmu bude dotčený prostor ze všech stran možného přístupu/vjezdu po celou dobu realizace viditelně označen výstražnou cedulí.
10. Umístěním stavby nesmí dojít ke ztížení přístupu našich pracovníků a pracovníků námi pověřených firem k zařízení v majetku společnosti ČEZ Distribuce, a. s. Při případné úpravě povrchu nesmí dojít ke změně výškové nivelity země oproti současnému stavu.
11. Musí být dodrženy Podmínky pro práce v ochranných pásmech zařízení, které jsou v platném znění k dispozici na www.cezdistribuce.cz, popř. jsou součástí vydaného sdělení o existenci zařízení v majetku společnosti ČEZ Distribuce, a. s.
12. Dojde-li k obnažení podzemního vedení nebo k poškození energetického zařízení, sítě pro elektronickou komunikaci nebo zařízení se sítí pro elektronickou komunikaci související nebo zařízení technické infrastruktury ve vlastnictví ČEZ Distribuce, a. s., nahlaste nám prosím tuto skutečnost bezodkladně jako poruchu na bezplatnou linku 800 850 860. Poškození nebo mimořádné události způsobené na zařízení žadatelem, dodavatelem prací nebo jimi pověřenými osobami budou opraveny na náklady viníka. Zahrnutí poškozených míst podzemního vedení může být provedeno pouze po souhlasu vydaném společností ČEZ Distribuce, a. s.
13. Toto vyjádření se nevztahuje na zařízení v majetku společností ČEZ ICT Services, a. s., a Telco Pro Services, a. s.

Platnost tohoto vyjádření je 1 rok od data vydání.


Zjistí-li provozovatel distribuční soustavy, že nejsou dodrženy stanovené podmínky, vyhrazuje si právo kdykoli odvolat své souhlasné vyjádření.

S pozdravem



Zdeněk Jirout
Vedoucí oddělení SEM Sítě
ČEZ Distribuce, a. s.

PRODIN spol. s.r.o.
Jiráskova 169
Pardubice
530 02 Pardubice 2



NAŠE ZNAČKA

VYŘIZUJE / LINKA

ODESLÁNO DNE

001109408497

Erik Mačát / 800 850 860

26. 6. 2020

Vyjádření k žádosti o souhlas s činností a/nebo s umístěním stavby v ochranném pásmu zařízení distribuční soustavy

Vážená paní,

dovolte nám, abychom reagovali na Vaši žádost ze dne 11. 6. 2020, ve které nás žádáte o souhlas s činností a/nebo umístěním stavby v blízkosti zařízení distribuční soustavy, resp. v ochranném pásmu zařízení distribuční soustavy (dále jen „zařízení“) v majetku společnosti ČEZ Distribuce, a. s.

Stavba a/nebo s ní související činnost na pozemcích dle PDv katastrálním území Litomyšl, vedená pod názvem „Chodníky ul. Zahájská v Litomyšli“ se nachází v blízkosti zařízení distribuční soustavy, resp. zasahuje do ochranného pásma zařízení KNN 0,4 kV, KVN 10 kV a „budoucího“ KNN 0,4 kV v majetku provozovatele distribuční soustavy společnosti ČEZ Distribuce, a. s.

Jménem společnosti ČEZ Distribuce, a. s., Vám sdělujeme, že udělujeme souhlas s činností a/nebo umístěním stavby v blízkosti zařízení distribuční soustavy, resp. v ochranném pásmu předmětného zařízení.
Toto vyjádření pozbývá platnosti, nebude-li činnost a/nebo stavba zahájena do 1 roku od udělení souhlasu.

Platnost tohoto souhlasu je vázána na dodržení následujících podmínek:

1. Ochranné pásmo uvedeného podzemního kabelového vedení NN 0,4 kV a VN 10 kV činí 1 metr po obou stranách krajního kabelu. Požadujeme trvalé zajištění přístupu k podzemnímu kabelovému vedení NN a VN k jeho provozování a údržbě. Zemní práce do vzdálenosti 1 metr od kabelu musí být prováděny zásadně ručně, bez použití mechanizace. V případě poruchy kabelu NN či VN v dotčeném území zajistí prováděcí firma (popř. investor stavby) výkopové práce a práce potřebné pro opravu kabelu, s uvedením terénu do původního stavu, na vlastní náklady. Realizací stavby nesmí být podzemní kabelové vedení NN či VN a jejich ochranné pásmo dotčeno žádnou stavbou ani základem v zemi.
2. Podmínkou pro zahájení činnosti v blízkosti zařízení distribuční soustavy, resp. v ochranném pásmu je platné sdělení o existenci zařízení v majetku společnosti ČEZ Distribuce, a. s., pro výše uvedené zájmové území, které získáte prostřednictvím Geoportálu (geoportal.cezdistribuce.cz), při dodržení podmínek uvedených ve sdělení a v tomto vyjádření.

ČEZ Distribuce, a. s. Děčín - Děčín IV-Podmokly, Teplická 874/8, PSČ 405 02 | Kontaktní linka: 800 850 860 |
e-mail: info@cezdistribuce.cz | www.cezdistribuce.cz | IČO: 24729035, DIČ: CZ24729035 |
zapsaná v obchodním rejstříku vedeném Krajským soudem v Ústí nad Labem, sp. zn. B2145 |
zasílací adresa: ČEZ Distribuce, a. s., Plzeň, Guldenerova 2577/19, PSČ 326 00

3. Místa křížení a souběhy ostatních zařízení a staveb se zařízeními energetickými, komunikačními sítěmi pro elektronickou komunikaci nebo zařízeními technické infrastruktury musí být vyprojektovány a provedeny v souladu s platnými normami a předpisy, zejména s ČSN 33 2000-5-52, ČSN EN 50110-1, ČSN EN 50341-1, ČSN EN 50423-3, ČSN 73 6005 a PNE 33 0000-6, PNE 33 3301, PNE 34 1050.
4. V případě nadzemního vedení nn budou pro stavby a konstrukce dodrženy odstupové vzdálenosti uvedené v PNE 33 3302 a hranu výkopu doporučujeme při realizaci stavby umístit min. 1 m od základové části podpěrného bodu.
5. Při realizaci stavby a/nebo provádění související činnosti nesmí dojít v žádném případě k nebezpečnému přiblížení osob, věcí, zařízení nebo mechanismů a strojů k živým částem pod napětím, tj. musí být dodržena minimální vzdálenost 1 m od živých částí zařízení nn, 2 m od vedení vn a 3 m od vedení vvn (dle PNE 33 0000-6), pokud není větší vzdálenost stanovena v jiném předpisu (např. ČSN ISO 12480-1). V případě, že nebude možné tuto vzdálenost dodržet, je žadatel povinen požádat o vypnutí předmětného elektrického zařízení, případně o dočasné zaizolování vodičů nn.
6. Pracovníci provádějící práce budou prokazatelně poučeni o nebezpečí, které hrozí při nedodržení bezpečnostních předpisů. S ohledem na provádění prací v blízkosti zařízení distribuční soustavy, resp. v ochranném pásmu upozorňujeme na možnost nebezpečných vlivů od elektrického zařízení. Opatření proti těmto vlivům je na straně žadatele, dodavatele prací nebo jimi pověřených osobách. ČEZ Distribuce, a. s., nepřevzme žádnou zodpovědnost za případné škody, které vzniknou následkem poruchy nebo havárie elektrického zařízení za nepředvídaných okolností nebo nedodržením výše uvedených podmínek.
7. Stavbou nebude narušeno stávající uzemnění nadzemního vedení ani statika podpěrných bodů. Nebude-li možné toto dodržet je nutné situaci řešit formou přeložky zařízení distribuční soustavy ve smyslu § 47 zákona č. 458/2000 Sb., v platném znění.
8. V případě činnosti a/nebo stavby v blízkosti elektrického vedení, resp. v ochranném pásmu bude dotčený prostor ze všech stran možného přístupu/vjezdu po celou dobu realizace viditelně označen výstražnou cedulí.
9. Umístěním stavby nesmí dojít ke ztížení přístupu našich pracovníků a pracovníků námi pověřených firem k zařízení v majetku společnosti ČEZ Distribuce, a. s. Při případné úpravě povrchu nesmí dojít ke změně výškové nivelity země oproti současnému stavu.
10. Musí být dodrženy Podmínky pro práce v ochranných pásmech zařízení, které jsou v platném znění k dispozici na www.cezdistribuce.cz, popř. jsou součástí vydaného sdělení o existenci zařízení v majetku společnosti ČEZ Distribuce, a. s.
11. Dojde-li k obnažení podzemního vedení nebo k poškození energetického zařízení, sítě pro elektronickou komunikaci nebo zařízení se sítí pro elektronickou komunikaci související nebo zařízení technické infrastruktury ve vlastnictví ČEZ Distribuce, a. s., nahláste nám prosím tuto skutečnost bezodkladně jako poruchu na bezplatnou linku 800 850 860. Poškození nebo mimořádné události způsobené na zařízení žadatelem, dodavatelem prací nebo jimi pověřenými osobami budou opraveny na náklady viníka. Zahrnutí poškozených míst podzemního vedení může být provedeno pouze po souhlasu vydaném společností ČEZ Distribuce, a. s.
12. Toto vyjádření se nevztahuje na zařízení v majetku společností ČEZ ICT Services, a. s., a Telco Pro Services, a. s.

Provozovatel distribuční soustavy si vyhrazuje právo odvolat souhlas kdykoli, zjistí-li, že podmínky stanovené v tomto vyjádření nejsou dodrženy. Pokud zjištěné nedostatky nebyly odstraněny ani na základě písemné výzvy ve stanoveném termínu, je žadatel povinen uvést ochranné pásmo do původního stavu a zdržet se provozování jakékoli činnosti, kterou zákon výslovně zakazuje.

S pozdravem



Zdeněk Jirout
Vedoucí oddělení SEM Sítě
ČEZ Distribuce, a. s.



PRODIN a.s.

NAŠE ZNAČKA
0101293284

VYŘÍZENO DNE
16.04.2020

Sdělení o existenci energetického zařízení, sítě pro elektronickou komunikaci nebo zařízení technické infrastruktury v majetku společnosti ČEZ Distribuce, a. s., pro akci:

Chodníky ul. Zahájská v Litomyšli

Vážený zákazníku,

Na základě Vaší žádosti 0101293284 ze dne 16.04.2020 Vám zasíláme sdělení o existenci energetického zařízení, sítě pro elektronickou komunikaci nebo zařízení technické infrastruktury v majetku společnosti ČEZ Distribuce, a. s., ve Vámi vymezeném zájmovém území.

Dovolujeme si Vás upozornit, že **sdělení nenahrazuje** vyjádření provozovatele distribuční soustavy k projektové dokumentaci pro územní nebo stavební řízení, k připojení nového odběru, zdroje elektrické energie nebo k navýšení rezervovaného příkonu a výkonu a s výjimkou havárií ani souhlas s činností v ochranném pásmu.

Toto sdělení je platné do 16.10.2020 a je jedním z podkladů pro zpracování projektové dokumentace, pokud je taková dokumentace zpracovávána.

V majetku ČEZ Distribuce, a. s., se na Vámi uvedeném zájmovém území nachází nebo ochranným pásmem zasahuje energetické zařízení typu:

	síť NN	síť VN	síť VVN
Podzemní síť	střet	střet	
Nadzemní síť	střet		

Stanice	
---------	--

V majetku ČEZ Distribuce, a. s., se na Vámi uvedeném zájmovém území nachází nebo ochranným pásmem zasahuje síť pro elektronickou komunikaci typu:

	síť pro elektronickou komunikaci
Podzemní síť	
Nadzemní síť	

Zařízení technické infrastruktury zahrnuje zejména vodovodní, kanalizační a plynové přípojky pro objekty ČEZ Distribuce a. s., a dále pak další podzemní a nadzemní zařízení sloužící pro provoz distribuční sítě. V majetku ČEZ Distribuce, a. s., se na Vámi uvedeném zájmovém území nachází nebo ochranným pásmem zasahuje zařízení technické infrastruktury:

	zařízení technické infrastruktury
Nadzemní nebo podzemní	



Energetické zařízení (mimo nadzemních sítí NN), zařízení sítě pro elektronickou komunikaci a zařízení technické infrastruktury je chráněno ochranným pásmem podle § 46 zákona č. 458/2000 Sb., o podmínkách podnikání a o výkonu státní správy v energetických odvětvích a o změně některých zákonů (energetický zákon), ve znění pozdějších předpisů. Přibližný průběh tras energetických zařízení, sítě pro elektronickou komunikaci (v trase kabelového vedení může být uloženo několik kabelů energetických i komunikačních) a tras zařízení technické infrastruktury zasíláme v příloze tohoto dopisu.

V případě existence **podzemních** energetických zařízení, sítě pro elektronickou komunikaci nebo zařízení technické infrastruktury je povinností stavebníka alespoň 14 dní před započítím zemních prací požádat telefonicky na 800 850 860 nebo e-mailem na info@cezdistribuce.cz o tzv. **vytyčení trasy podzemního zařízení**, sítě pro elektronickou komunikaci nebo zařízení technické infrastruktury. O vytyčení lze požádat pouze na základě vydaného sdělení o existenci energetického zařízení, sítě pro elektronickou komunikaci nebo zařízení technické infrastruktury, a to (mimo havárií) nejpozději 30 dní před koncem jeho platnosti.

Dojde-li k obnažení podzemního vedení nebo k poškození energetického zařízení, sítě pro elektronickou komunikaci nebo zařízení se sítě pro elektronickou komunikaci související nebo zařízení technické infrastruktury ve vlastnictví ČEZ Distribuce, a. s., nahlase nám prosím tuto skutečnost bezodkladně jako poruchu na bezplatnou linku 800 850 860.

Pokud uvažovaná **akce nebo činnost zasáhne do ochranného pásma** nadzemních vedení, trafostanic nebo sítě pro elektronickou komunikaci, popř. bude po vytyčení zjištěno, že zasahuje do ochranného pásma podzemních energetických zařízení nebo zařízení pro elektronickou komunikaci, je nutné písemně požádat společnost ČEZ Distribuce, a. s., o souhlas s činností v ochranném pásmu (formulář je k dispozici na www.cezdistribuce.cz v části Formuláře / Činnosti v ochranných pásmech, kontaktní údaje pro podání Vaší žádosti naleznete v zápatí). Jestliže uvažovaná akce vyvolá potřebu dílčí změny trasy vedení nebo přemístění některých prvků energetického zařízení nebo sítě pro elektronickou komunikaci včetně souvisejícího zařízení, je nutné včas společnost ČEZ Distribuce, a. s., požádat o přeložku zařízení podle § 47 energetického zákona.

Zároveň Vás upozorňujeme, že v zájmovém území se může nacházet taktéž energetické zařízení, síť pro elektronickou komunikaci nebo zařízení technické infrastruktury, které není v majetku společnosti ČEZ Distribuce, a. s.

V souvislosti s výše uvedeným si Vás dovoluujeme upozornit, že uvedené sdělení včetně jeho příloh obsahuje skutečnosti tvořící obchodní tajemství společnosti ČEZ Distribuce, a. s. Poskytnuté informace jsou dále také důvěrnými informacemi a obchodně citlivými informacemi společnosti ČEZ Distribuce, a. s. Z výše uvedených důvodů si Vás proto společnost ČEZ Distribuce, a. s., dovoluje upozornit, že s poskytnutými informacemi je potřeba nakládat dle platných právních předpisů, v opačném případě se vystavujete postihu ve smyslu platné právní úpravy. V této souvislosti si Vás dále dovoluujeme upozornit, že požadované informace nesmí být předány, sděleny, využity, zpřístupněny, či jiným způsobem postoupeny na jakoukoli třetí osobu bez předchozího prokazatelného souhlasu společnosti ČEZ Distribuce, a. s. Informace o existenci energetického zařízení, sítě pro elektronickou komunikaci a zařízení technické infrastruktury mohou být využity pouze pro účel, pro který byly vyžádány.

S pozdravem

ČEZ Distribuce, a. s.

Děčín, Děčín IV-Podmokly

Teplická 874/8

PSČ 405 02

IČ: 24729035

Přílohy

1. Situační výkres zájmového území
2. Podmínky pro provádění činností v ochranných pásmech energetických zařízení, sítě pro elektronickou komunikaci a zařízení technické infrastruktury

Platí pouze se sdělením číslo 0101293284.

Zakreslené polohy zařízení v příloze jsou pouze informativní.

Situační výkres - list 1

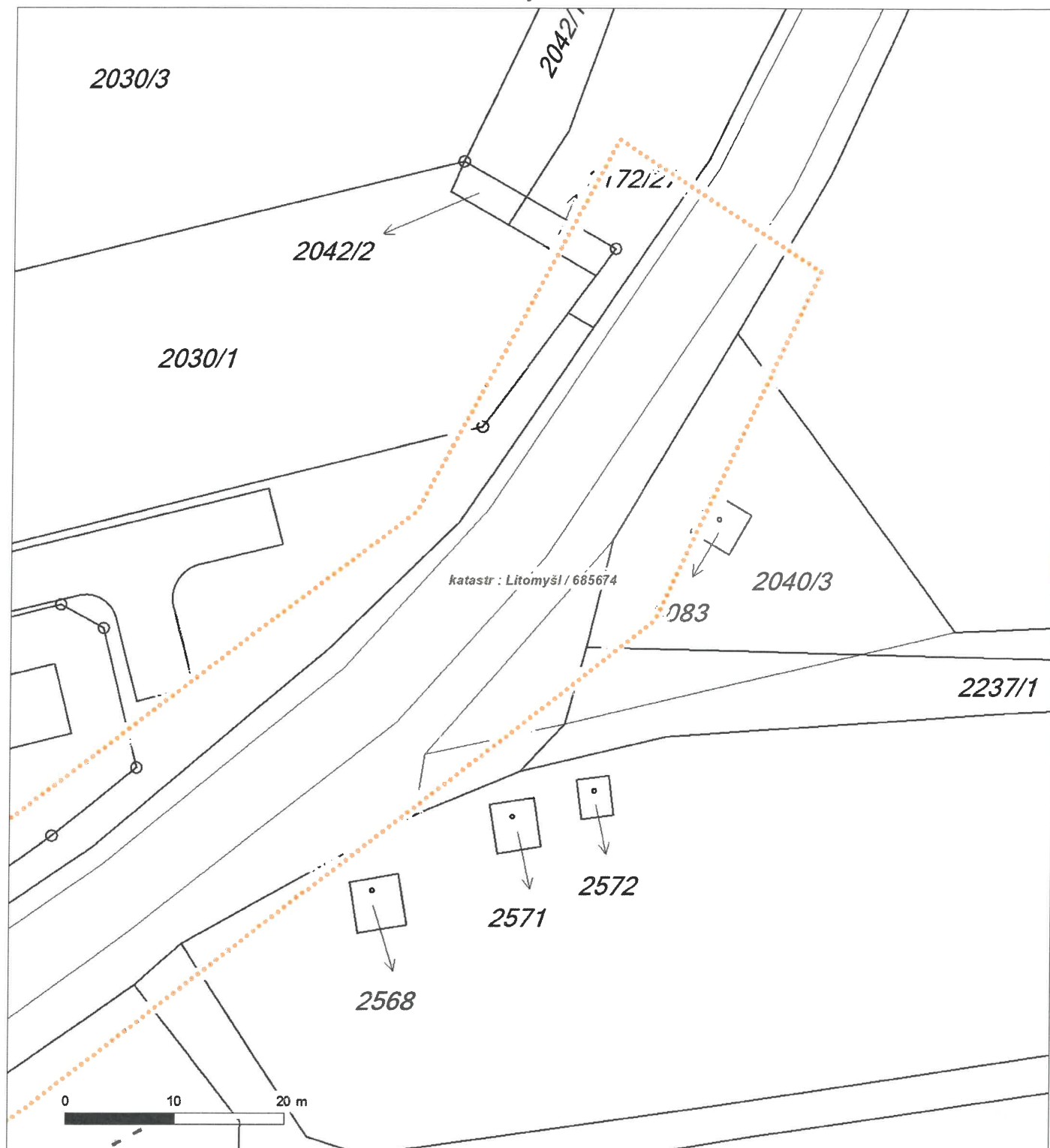


Není-li zobrazena katastrální mapa, zadejte žádost znovu. Katastrální mapa je generována prostřednictvím externí WMS služby, jejíž provoz nezajišťuje společnost ČEZ Distribuce, a. s.

Platí pouze se sdělením číslo 0101293284.

Zakreslené polohy zařízení v příloze jsou pouze informativní.

Situační výkres - list 2



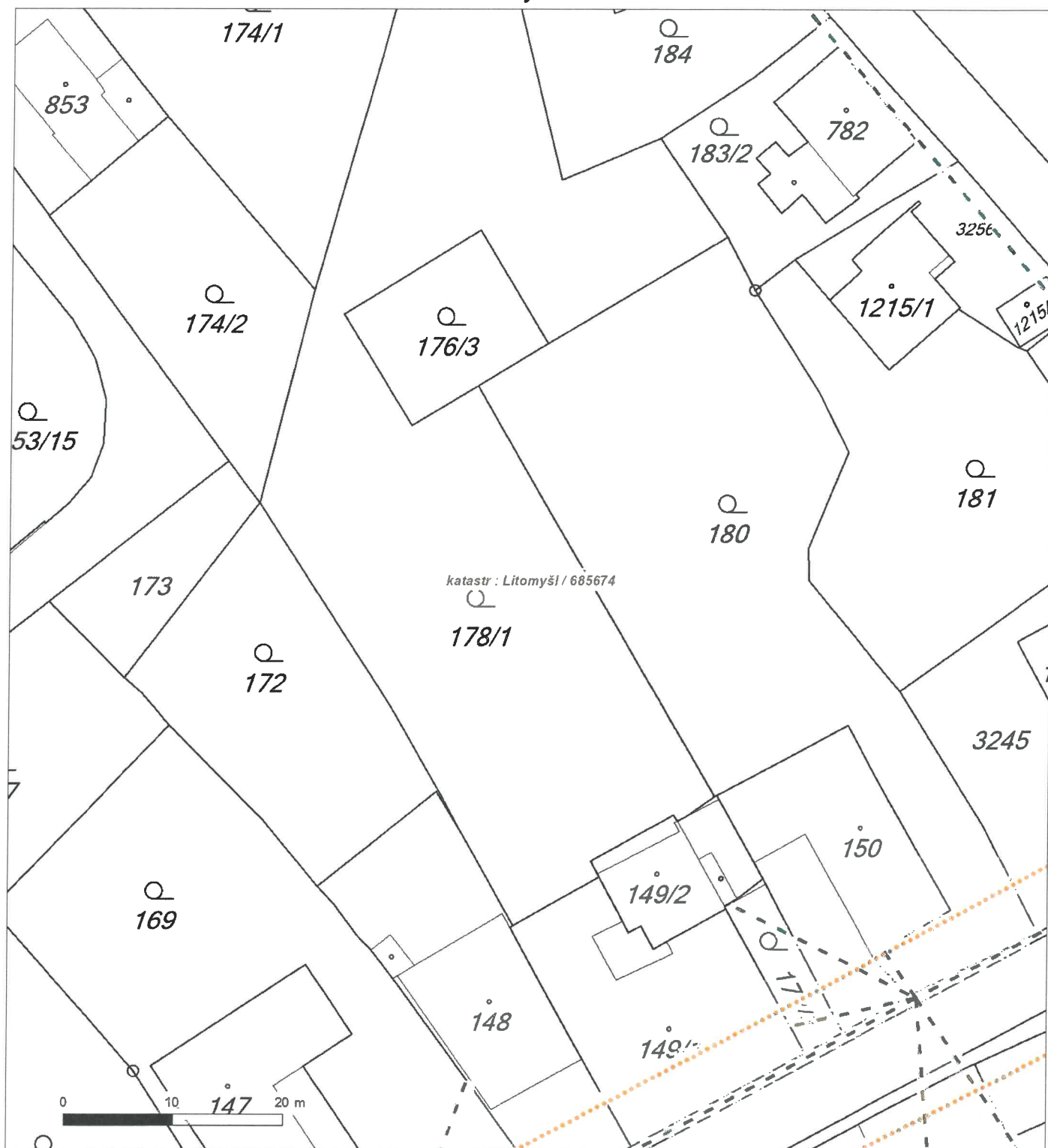
Není-li zobrazena katastrální mapa, zadejte žádost znovu. Katastrální mapa je generována prostřednictvím externí WMS služby, jejíž provoz nezajišťuje společnost ČEZ Distribuce, a. s.



Platí pouze se sdělením číslo 0101293284.

Zakreslené polohy zařízení v příloze jsou pouze informativní.

Situační výkres - list 3



Není-li zobrazena katastrální mapa, zadejte žádost znovu. Katastrální mapa je generována prostřednictvím externí WMS služby, jejíž provoz nezajišťuje společnost ČEZ Distribuce, a. s.

This is a cadastral map of a portion of Litomyšl. The map displays various land parcels, each identified by a unique number. Key features include:

- Parcel Numbers:** Numerous parcels are labeled, including 156, 157, 158, 159/1, 159/2, 1672, 176/1, 176/2, 182/5, 182/6, 184, 1864, 201/11, 204/2, 204/3, 204/4, 204/7, 206, 208/3, 2032/10, 2730, 3173/1, 3173/2, 3288, 3293, 3294, and 3312.
- Infrastructure:** A road is shown running diagonally across the map, labeled "katastr. Litomyšl / 685674". A green line represents a boundary or a specific type of land use.
- Scale and Orientation:** A scale bar at the bottom left indicates distances of 0, 10, and 20 meters. A north arrow is located near the top center of the map.
- Other Markings:** Dashed lines and arrows indicate specific areas of interest or boundaries. For example, an arrow points from parcel 3173/2 towards parcel 159/2.

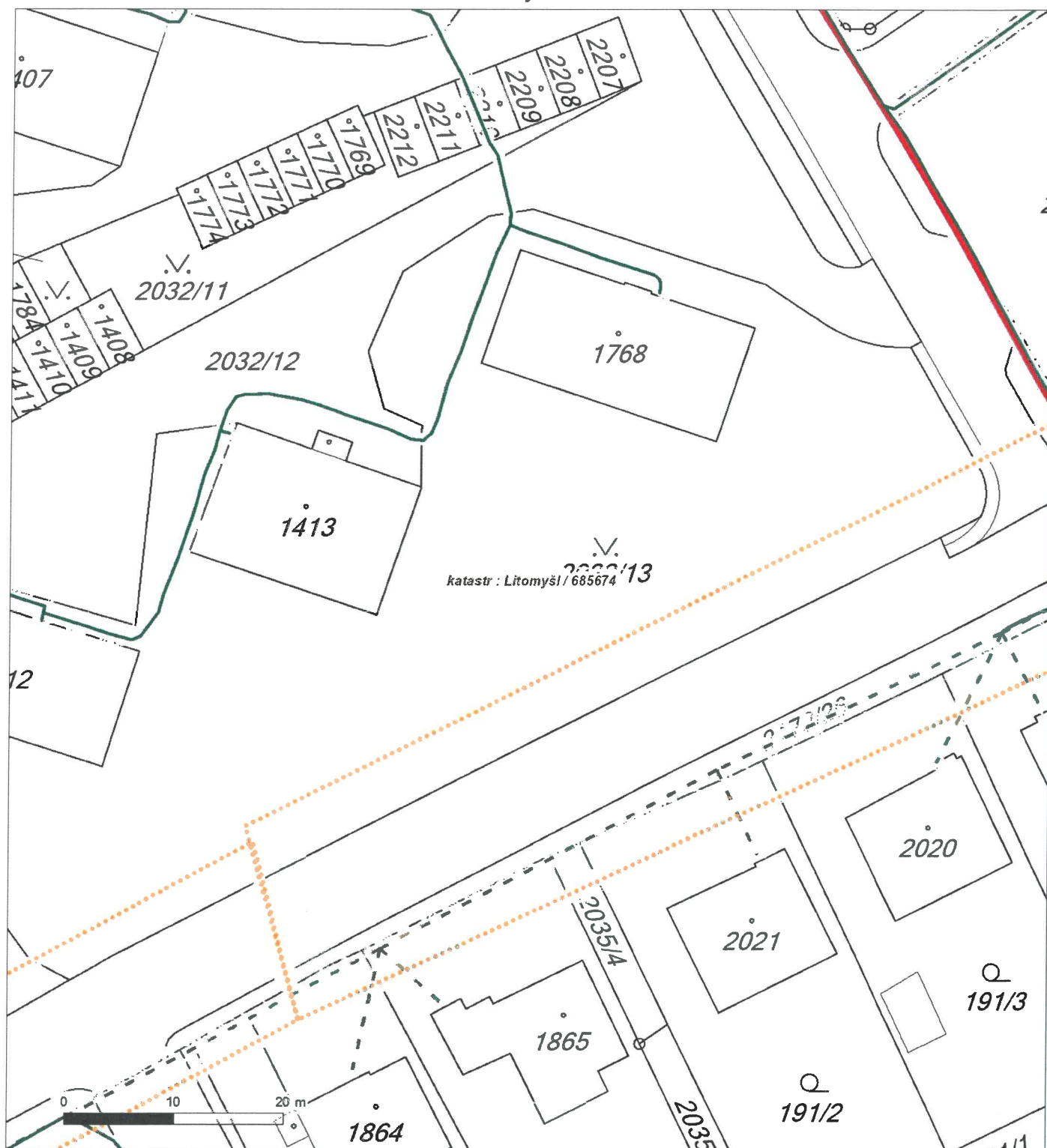
Není-li zobrazena katastrální mapa, zadejte žádost znovu. Katastrální mapa je generována prostřednictvím externí WMS služby, jejíž provoz nezajišťuje společnost ČEZ Distribuce, a. s.



Platí pouze se sdělením číslo 0101293284.

Zakreslené polohy zařízení v příloze jsou pouze informativní.

Situační výkres - list 5

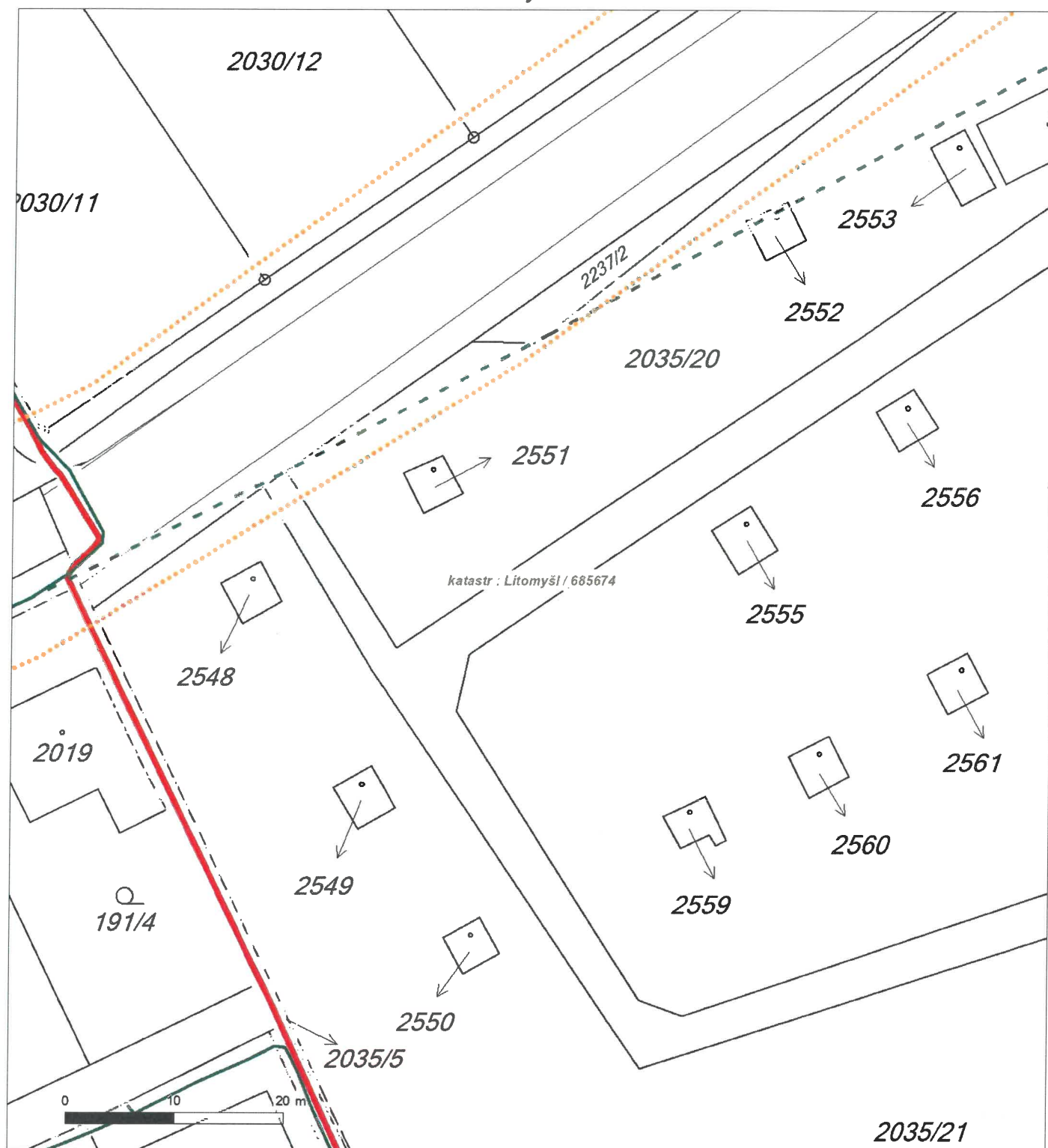


Není-li zobrazena katastrální mapa, zadejte žádost znovu. Katastrální mapa je generována prostřednictvím externí WMS služby, jejíž provoz nezajišťuje společnost ČEZ Distribuce, a. s.

Platí pouze se sdělením číslo 0101293284.

Zakreslené polohy zařízení v příloze jsou pouze informativní.

Situační výkres - list 6

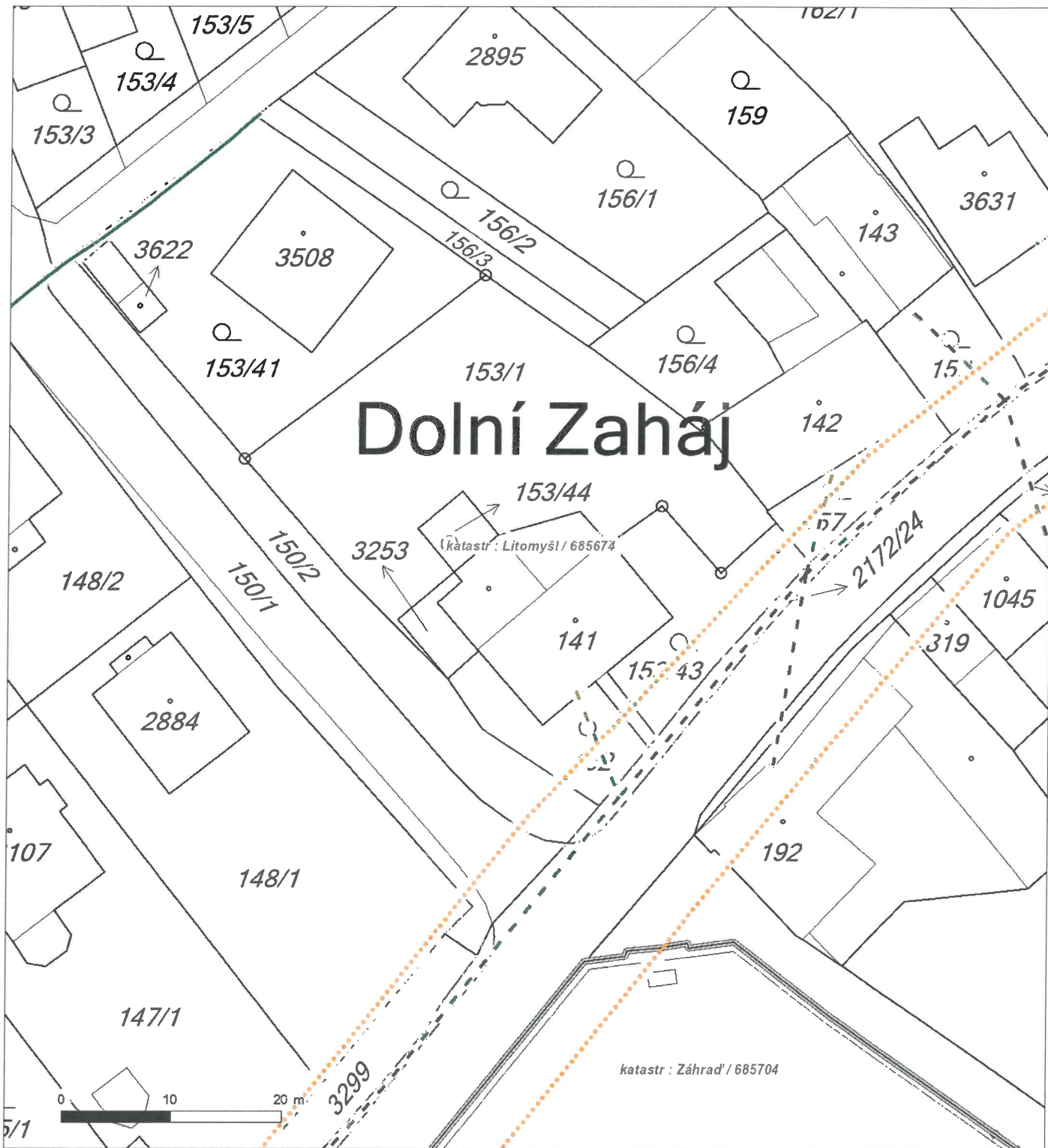


Není-li zobrazena katastrální mapa, zadejte žádost znovu. Katastrální mapa je generována prostřednictvím externí WMS služby, jejíž provoz nezajišťuje společnost ČEZ Distribuce, a. s.

Platí pouze se sdělením číslo 0101293284.

Zakreslené polohy zařízení v příloze jsou pouze informativní.

Situační výkres - list 7



Není-li zobrazena katastrální mapa, zadejte žádost znovu. Katastrální mapa je generována prostřednictvím externí WMS služby, jejíž provoz nezajišťuje společnost ČEZ Distribuce, a. s.



Platí pouze se sdělením číslo 0101293284.

Zakreslené polohy zařízení v příloze jsou pouze informativní.

Situační výkres - list 8

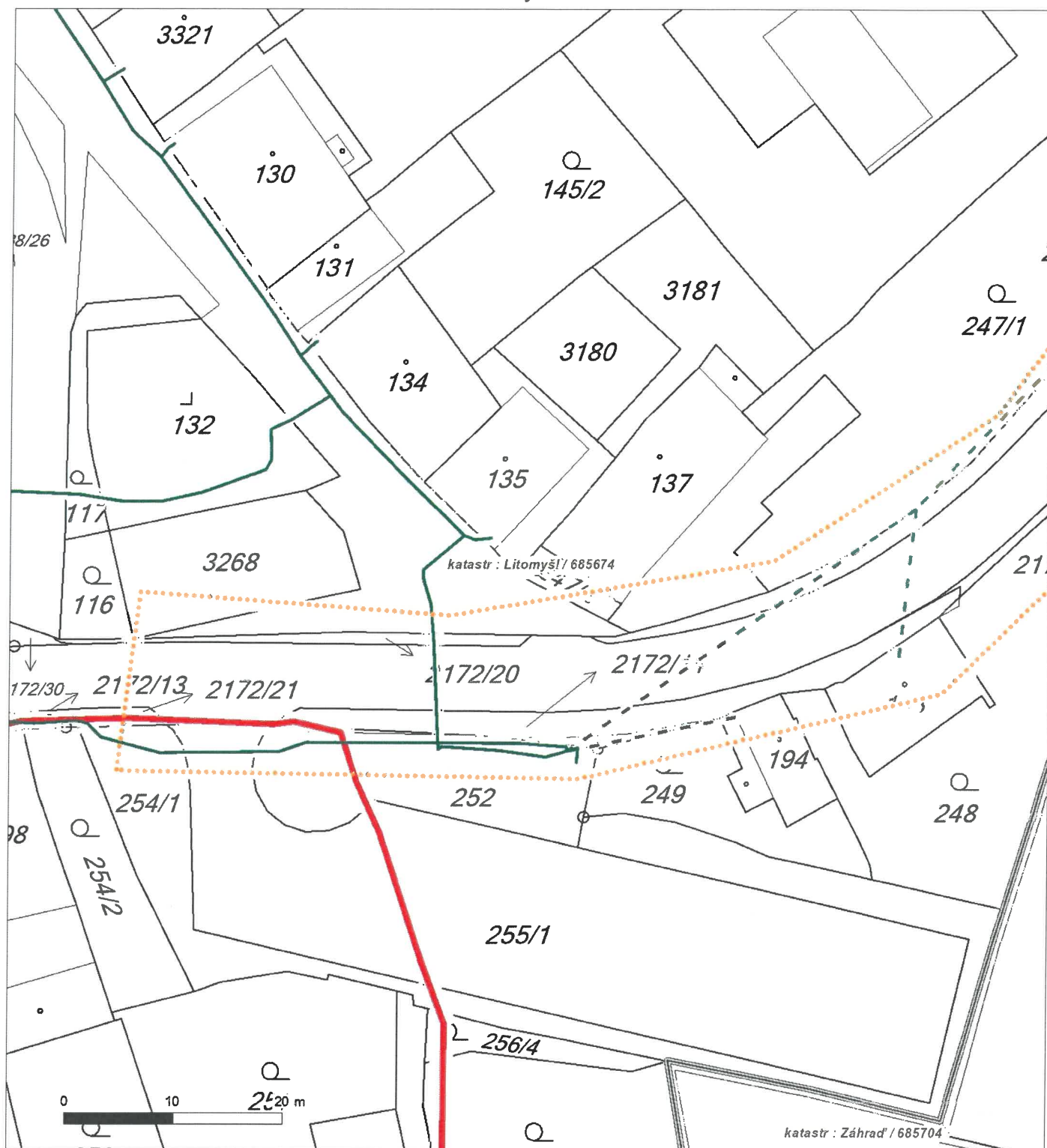


Není-li zobrazena katastrální mapa, zadejte žádost znovu. Katastrální mapa je generována prostřednictvím externí WMS služby, jejíž provoz nezajišťuje společnost ČEZ Distribuce, a. s.

Platí pouze se sdělením číslo 0101293284.

Zakreslené polohy zařízení v příloze jsou pouze informativní.

Situační výkres - list 9



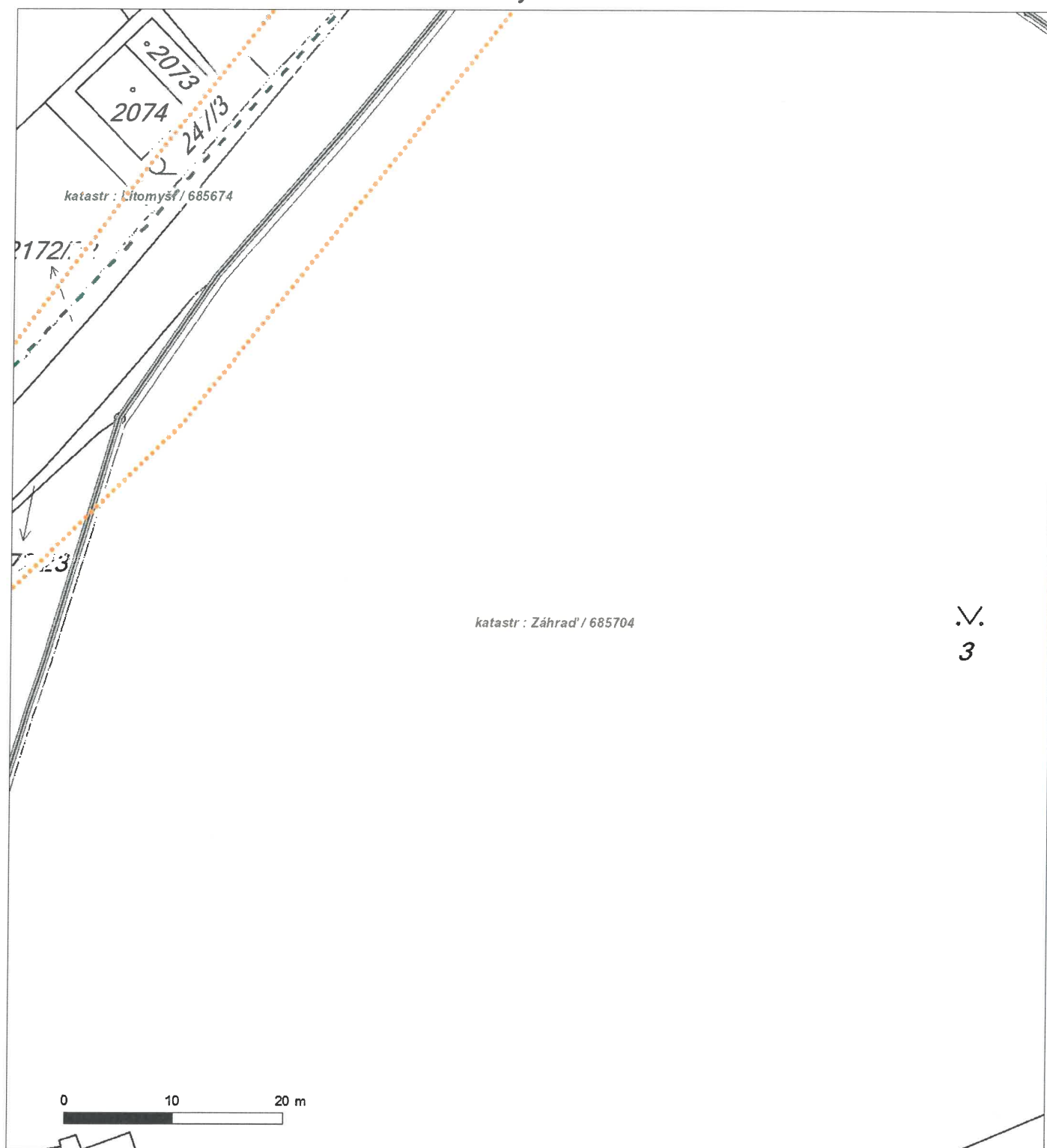
Není-li zobrazena katastrální mapa, zadejte žádost znovu. Katastrální mapa je generována prostřednictvím externí WMS služby, jejíž provoz nezajišťuje společnost ČEZ Distribuce, a. s.



Platí pouze se sdělením číslo 0101293284.

Zakreslené polohy zařízení v příloze jsou pouze informativní.

Situační výkres - list 10



Není-li zobrazena katastrální mapa, zadejte žádost znovu. Katastrální mapa je generována prostřednictvím externí WMS služby, jejíž provoz nezajišťuje společnost ČEZ Distribuce, a. s.



PODMÍNKY PRO PROVÁDĚNÍ ČINNOSTÍ V OCHRANNÝCH PÁSMECH PODZEMNÍCH VEDENÍ

Ochranné pásmo podzemních vedení elektrizační soustavy do 110 kV včetně a vedení řídící, měřicí a zabezpečovací techniky je stanoveno v § 46, odst. (5), Zák. č. 458/2000 Sb., tj. zákona o podmínkách podnikání a o výkonu státní správy v energetických odvětvích a o změně některých zákonů (energetický zákon), ve znění pozdějších předpisů (dále jen "energetický zákon"), a činí 1 metr po obou stranách krajního kabelu (energetického nebo pro elektronickou komunikaci) kabelové trasy, nad 110 kV činí 3 metry po obou stranách krajního kabelu.

V ochranném pásmu podzemního vedení je podle § 46 odst. (8) a (10) energetického zákona zakázáno:

- a) zřizovat bez souhlasu vlastníka těchto zařízení stavby či umisťovat konstrukce a jiná podobná zařízení, jakož i uskladňovat hořlavé a výbušné látky,
- b) provádět bez souhlasu vlastníka zemní práce,
- c) provádět činnosti, které by mohly ohrozit spolehlivost a bezpečnost provozu těchto zařízení nebo ohrozit život, zdraví či majetek osob,
- d) provádět činnosti, které by znemožňovaly nebo podstatně znesnadňovaly přístup k těmto zařízením,
- e) vysazovat trvalé porosty a přejíždět vedení těžkými mechanismy.

Pokud stavba nebo stavební činnost zasahuje do ochranného pásma podzemního vedení, je třeba požádat o písemný souhlas vlastníka nebo provozovatele tohoto zařízení na základě § 46, odst. (8) a (11) energetického zákona.

V ochranných pásmech podzemních energetických vedení a sítí pro elektronickou komunikaci je třeba dále dodržovat následující podmínky:

1. Dodavatel prací musí před zahájením prací zajistit vytyčení podzemního zařízení a prokazatelně seznámit pracovníky, jichž se to týká, s jejich polohou a upozornit na odchylky od výkresové dokumentace.
2. Výkopové práce do vzdálenosti 1 metr od osy (krajního) kabelu musí být prováděny ručně.
3. Zemní práce musí být prováděny v souladu s ČSN 73 6133 Návrh a provádění zemního tělesa pozemních komunikací a při zemních pracích musí být dodrženo Nařízení vlády č. 591/2006 Sb., bližších minimálních požadavků na bezpečnost a ochranu zdraví při práci na staveništích.
4. Místa křížení a souběhy ostatních zařízení se zařízeními energetickými, komunikačními sítěmi pro elektronickou komunikaci nebo zařízeními technické infrastruktury musí být vyprojektovány a provedeny zejména dle ČSN 73 6005, ČSN EN 50 341-1,2, ČSN EN 50341-3-19, ČSN EN 50423-1, ČSN 2000-5-52 a PNE 33 3302, PNE 34 1050.
5. Dodavatel prací musí oznámit příslušnému provozovateli distribuční soustavy zahájení prací minimálně 3 pracovní dny předem.
6. Při potřebě přejíždění trasy podzemních vedení nebo podzemních zařízení vozidly nebo mechanismy je třeba po dohodě s vlastníkem provést dodatečnou ochranu proti mechanickému poškození.
7. Je zakázáno manipulovat s obnaženými kabely pod napětím. Odkryté kabely musí být za vypnutého stavu řádně vyvěšeny, chráněny proti poškození a označeny výstražnou tabulkou dle ČSN ISO 3864. Odkryté zařízení sítě pro elektronickou komunikaci, či ochranné trubky musí být řádně zabezpečeno při práci i proti poškození nepovolanou osobou.
8. Před záhozem kabelové trasy musí být zástupce vlastníka kabelu / ochranné trubky vyzván ke kontrole uložení. Pokud tato organizace provádějící zemní práce neprovede, vyhrazuje si provozovatel distribuční soustavy právo nechat inkriminované místo znovu odkryt.
9. Při záhozu musí být zemina pod kabely řádně udusána, kabely zapískovány a provedeno krytí proti mechanickému poškození. Podkopané kabely sítě elektronické komunikace budou podloženy ve vzdálenosti 1,5 m a zemina pod podložením musí být řádně upěchována. Pro zavěšení kabelu nebude použito sousedních kabelů nebo potrubí. Kabelové spojky budou uloženy vodorovně na můstku. Při práci s vysazováním a podkládáním kabelů stavebník včas vyzve k přítomnosti pracovníka pověřeného ČEZ Distribuce, a. s.
10. Bez předchozího souhlasu je zakázáno snižovat nebo zvyšovat vrstvu zeminy nad kabelem.
11. Každé poškození zařízení provozovatele distribuční soustavy musí být okamžitě nahlášeno na Kontaktní bezplatnou linku ČEZ Distribuce 800 850 860, která je Vám k dispozici 24 hodin denně, 7 dní v týdnu.
12. Ukončení stavby musí být neprodleně ohlášeno příslušnému provoznímu útvaru.
13. Po dokončení stavby provozovatel distribuční soustavy nesouhlasí s vyhlášením ochranného pásma nových rozvodů, které jsou budovány, protože se již jedná o práce v ochranném pásmu zařízení provozovatele distribuční soustavy. Případné opravy nebo rekonstrukce na svém zařízení nebude provozovatel distribuční soustavy provádět na výjimku z ochranného pásma nebo na základě souhlasu s činností v tomto pásmu.

Případné nedodržení uvedených podmínek bude řešeno příslušným stavebním úřadem nebo nahlášeno Energetickému regulačnímu úřadu jako správní delikt ve smyslu příslušného ustanovení energetického zákona spočívající v porušení zákazu provádět činnosti v ochranných pásmech dle § 46 uvedeného zákona.



PODMÍNKY PRO PROVÁDĚNÍ ČINNOSTÍ V OCHRANNÝCH PÁSMECH NADZEMNÍCH VEDENÍ

Ochranné pásmo nadzemního vedení podle § 46, odst. (3), Zák. č. 458/2000 Sb., tj. zákona o podmínkách podnikání a o výkonu státní správy v energetických odvětvích a o změně některých zákonů (energetický zákon), ve znění pozdějších předpisů (dále jen "energetický zákon") je souvislý prostor vymezený svislými rovinami vedenými po obou stranách vedení ve vodorovné vzdálenosti měřené kolmo na vedení, které činí od krajního vodiče vedení na obě jeho strany:

- a) u napětí nad 1 kV a do 35 kV včetně
 - pro vodiče bez izolace 7 metrů (resp. 10 metrů u zařízení postaveného do 31. 12. 1994, vyjma lesních průseků, kde rozsah ochranného pásma i do uvedeného data činí 7 metrů),
 - pro vodiče s izolací základní 2 metry,
 - pro závěsná kabelová vedení 1 metr;
- b) u napětí nad 35 kV do 110 kV včetně
 - pro vodiče bez izolace 12 metrů (resp. 15 metrů u zařízení postaveného do 31. 12. 1994).
 - pro vodiče s izolací základní 5 metrů
- c) u zařízení sítě pro elektronickou komunikaci 1 metr od krajního vedení

Poznámka: Nadzemní vedení nízkého napětí (do 1 kV) není chráněno ochranným pásmem. Při činnostech prováděných v jeho blízkosti (práce v blízkosti) je nutné dodržet vzdálenosti dané ČSN EN 50110-1 ed. 2.

V ochranném pásmu nadzemního vedení je podle § 46 odst. (8) a (9) energetického zákona zakázáno:

1. zřizovat bez souhlasu vlastníka těchto zařízení stavby či umisťovat konstrukce a jiná podobná zařízení, jakož i uskladňovat hořlavé a výbušné látky,
2. provádět bez souhlasu vlastníka zemní práce,
3. provádět činnosti, které by mohly ohrozit spolehlivost a bezpečnost provozu těchto zařízení nebo ohrozit život, zdraví či majetek osob,
4. provádět činnosti, které by znemožňovaly nebo podstatně znesnadňovaly přístup k těmto zařízením,
5. vysazovat chmelnice a nechávat růst porosty nad výšku 3 metry.

Pokud stavba nebo stavební činnost zasahuje do ochranného pásma nadzemního vedení, je třeba požádat o písemný souhlas vlastníka nebo provozovatele tohoto zařízení na základě § 46, odst. (8) a (11) energetického zákona.

V ochranných pásmech nadzemních vedení je třeba dále dodržovat následující podmínky:

1. Při pohybu nebo pracích v blízkosti elektrického vedení se nesmí osoby, předměty, prostředky nemající povahu jeřábu přiblížit k živým částem vodičů vysokého napětí blíže než 2 metry a u vodičů velmi vysokého napětí blíže než 3 metry (dle PNE 330000-6), pokud není větší vzdálenost stanovena v jiném předpisu (např. ČSN ISO 12480-1).
2. Jeřáby a jim podobná zařízení musí být umístěny tak, aby v kterékoliv poloze byly všechny jejich části mimo ochranné pásmo vedení, a musí být zamezeno vymrštění lana.
3. Je zakázáno stavět budovy nebo jiné objekty v ochranných pásmech nadzemních vedení vysokého napětí.
4. Je zakázáno, provádět veškeré pozemní práce, při kterých by byla narušena stabilita podpěrných bodů - sloupů nebo stožárů.
5. Je zakázáno upevňovat antény, reklamy, ukazatele apod. pod, přes nebo přímo na stožáry elektrického vedení.
6. Dodavatel prací musí prokazatelně seznámit své pracovníky, jichž se to týká s ČSN EN 50110-1.
7. Pokud není možné dodržet body č. 1 až 4, je možné požádat příslušný provozní útvar provozovatele distribuční soustavy o další řešení (zajištění odborného dohledu pracovníka s elektrotechnickou kvalifikací dle Vyhlášky č. 50/1978 Sb., vypnutí a zajištění zařízení, zaizolování živých částí apod.), pokud nejsou tyto podmínky již součástí jiného vyjádření ke konkrétní stavbě.
8. V případě požadavku na vypnutí zařízení po nezbytnou dobu provádění prací je nutné požádat minimálně 2 měsíce před požadovaným termínem. V případě vedení nízkého napětí je možné též požádat o zaizolování části vedení.
9. Stavba bude situována tak, aby každá její část včetně dočasných zařízení byla vzdálena nejméně 1,5 m od osy nadzemního zařízení pro elektronickou komunikaci.
10. Do vzdálenosti 1,5 m od osy nadzemního zařízení pro elektronickou komunikaci nebudou používány mechanismy ohrožující provoz zařízení, skladování materiál, zemina, prováděny postřiky nebo jiná činnost, která by mohla ohrozit provoz zařízení nebo jiného zařízení souvisejícího s nadzemní sítí pro elektronickou komunikaci.

Případné nedodržení uvedených podmínek bude řešeno příslušným stavebním úřadem nebo nahlášeno Energetickému regulačnímu úřadu jako správní delikt ve smyslu příslušného ustanovení energetického zákona, spočívající v porušení zákazu provádět činnosti v ochranných pásmech dle § 46 uvedeného zákona.



PODMÍNKY PRO PROVÁDĚNÍ ČINNOSTÍ V OCHRANNÝCH PÁSMECH ELEKTRICKÝCH STANIC

Ochranné pásmo elektrické stanice je stanoveno v § 46, odst. (6), Zák. č. 458/2000 Sb., tj. zákona o podmínkách podnikání a o výkonu státní správy v energetických odvětvích a o změně některých zákonů (energetický zákon), ve znění pozdějších předpisů (dále jen "energetický zákon") a je vymezeno svislými rovinami vedenými ve vodorovné vzdálenosti:

- a) u venkovních el. stanic a dále stanic s napětím větším než 52 kV v budovách 20 metrů od oplocení nebo od vnějšího líce obvodového zdiva,
- b) u stožárových elektrických stanic a věžových stanic s venkovním přívodem s převodem napětí z úrovně nad 1 kV a menší než 52 kV na úroveň nízkého napětí 7 m od vnější hrany půdorysu stanice ve všech směrech,
- c) u kompaktních a zděných el. stanic s převodem napětí z úrovně nad 1 kV a menší než 52 kV na úroveň nízkého napětí 2 metry od vnějšího pláště stanice ve všech směrech,
- d) u vestavěných el. stanic 1 metr od obestavění.

V ochranném pásmu elektrické stanice je podle § 46 odst. (8) a (10) energetického zákona zakázáno:

1. zřizovat bez souhlasu vlastníka těchto zařízení stavby či umisťovat konstrukce a jiná podobná zařízení, jakož i uskláňovat hořlavé a výbušné látky,
2. provádět bez souhlasu vlastníka zemní práce,
3. provádět činnosti, které by mohly ohrozit spolehlivost a bezpečnost provozu těchto zařízení nebo ohrozit život, zdraví či majetek osob,
4. provádět činnosti, které by znemožňovaly nebo podstatně znesnadňovaly přístup k těmto zařízením.

Pokud stavba nebo stavební činnost zasahuje do ochranného pásma elektrické stanice, je třeba požádat o písemný souhlas vlastníka nebo provozovatele tohoto zařízení na základě § 46, odst. (8) a (11) energetického zákona.

V ochranném pásmu elektrické stanice je dále zakázáno provádět činnosti, které by mohly mít za následek ohrožení bezpečnosti a spolehlivosti provozu stanice nebo zmenšující či podstatně znesnadňující její obsluhu a údržbu a to zejména:

5. provádět výkopové práce ohrožující zaústění podzemních vedení vysokého a nízkého napětí nebo stabilitu stavební části el. stanice (viz podmínky pro činnosti v ochranných pásmech podzemního vedení),
6. skladovat či umisťovat předměty bránící přístupu do elektrické stanice nebo k rozvaděčům vysokého nebo nízkého napětí,
7. umisťovat antény, reklamy, ukazatele apod.,
8. zřizovat oplocení, které by znemožnilo obsluhu el. stanice.

Případné nedodržení uvedených podmínek bude řešeno příslušným stavebním úřadem nebo nahlášeno Energetickému regulačnímu úřadu jako správní delikt ve smyslu příslušného ustanovení energetického zákona spočívající v porušení zákazu provádět činnosti v ochranných pásmech dle § 46 uvedeného zákona.



DISTRIBUCE

PODMÍNKY PRO PROVÁDĚNÍ ČINNOSTÍ V OCHRANNÝCH PÁSMECH NEBO BEZPŘOSTŘEDNÍ BLÍZKOSTI ZAŘÍZENÍ TECHNICKÉ INFRASTRUKTURY

Ochranné pásmo zařízení technické infrastruktury činí 1 metr po obou stranách od potrubí nebo kabelu.

V ochranném pásmu zařízení technické infrastruktury je zakázáno bez souhlasu ČEZ Distribuce, a.s., provádět činnosti, které by mohly ohrozit vodárenské, plynárenské, kanalizační nebo jiné zařízení technické infrastruktury, jejich spolehlivost a bezpečnost provozu. Při provádění veškerých činností v ochranném pásmu i mimo ně nesmí dojít k poškození těchto zařízení.

V projektech v bezprostřední blízkosti zařízení technické infrastruktury je nutno dodržet vzájemné vzdálenosti inženýrských sítí dle ČSN 73 6005.



ŽADATEL
PRODIN a.s.

NAŠE ZNAČKA
0700196622

VYŘIZUJE / LINKA

VYŘÍZENO DNE
16.04.2020

Sdělení o existenci komunikačního vedení společnosti ČEZ ICT Services, a. s.

Název akce: Chodníky ul. Zahájská v Litomyšli

Účel: Stavební řízení

Vážený zákazníku,
dovolujeme si reagovat na Vaši žádost číslo 0700196622 ze dne 16.04.2020, která se týkala sdělení o existenci komunikačního zařízení na Vámi určeném zájmovém území.

Dle vědomí společnosti ČEZ ICT Services, a. s., se na Vámi vymezeném zájmovém území:
nenachází komunikační zařízení v majetku společnosti ČEZ ICT Services, a. s.

Zároveň si Vás dovoluujeme upozornit, že není vyloučeno, že se ve Vámi vymezeném zájmovém území nachází jiné zařízení, které není v majetku společnosti ČEZ ICT Services, a. s.

Toto sdělení je platné do 16.04.2021.

V souvislosti s výše uvedeným si Vás dovoluujeme upozornit, že sdělení o existenci či neexistenci sítě představuje skutečnosti tvořící obchodní tajemství společnosti ČEZ ICT Services, a. s. Poskytnuté informace jsou dále také důvěrnými informacemi společnosti ČEZ ICT Services, a. s. Z výše uvedených důvodů si Vás proto společnost ČEZ ICT Services, a. s., dovoluje upozornit, že s poskytnutými informacemi je potřeba nakládat dle platných právních předpisů, v opačném případě se vystavujete postihu ve smyslu platné právní úpravy. V této souvislosti si Vás dovoluujeme rovněž upozornit, že požadované informace nesmí být předány, sděleny, využity, zpřístupněny, či jiným způsobem postoupeny na jakoukoli třetí osobu bez předchozího prokazatelného souhlasu společnosti ČEZ ICT Services, a. s. Informace o existenci sítě mohou být využity pouze pro účel, pro který byly vyžádány.

ČEZ ICT Services, a. s.

Praha, Praha 4
Duhová 1531/3
PSČ 140 53
IČ: 26470411

Přílohy

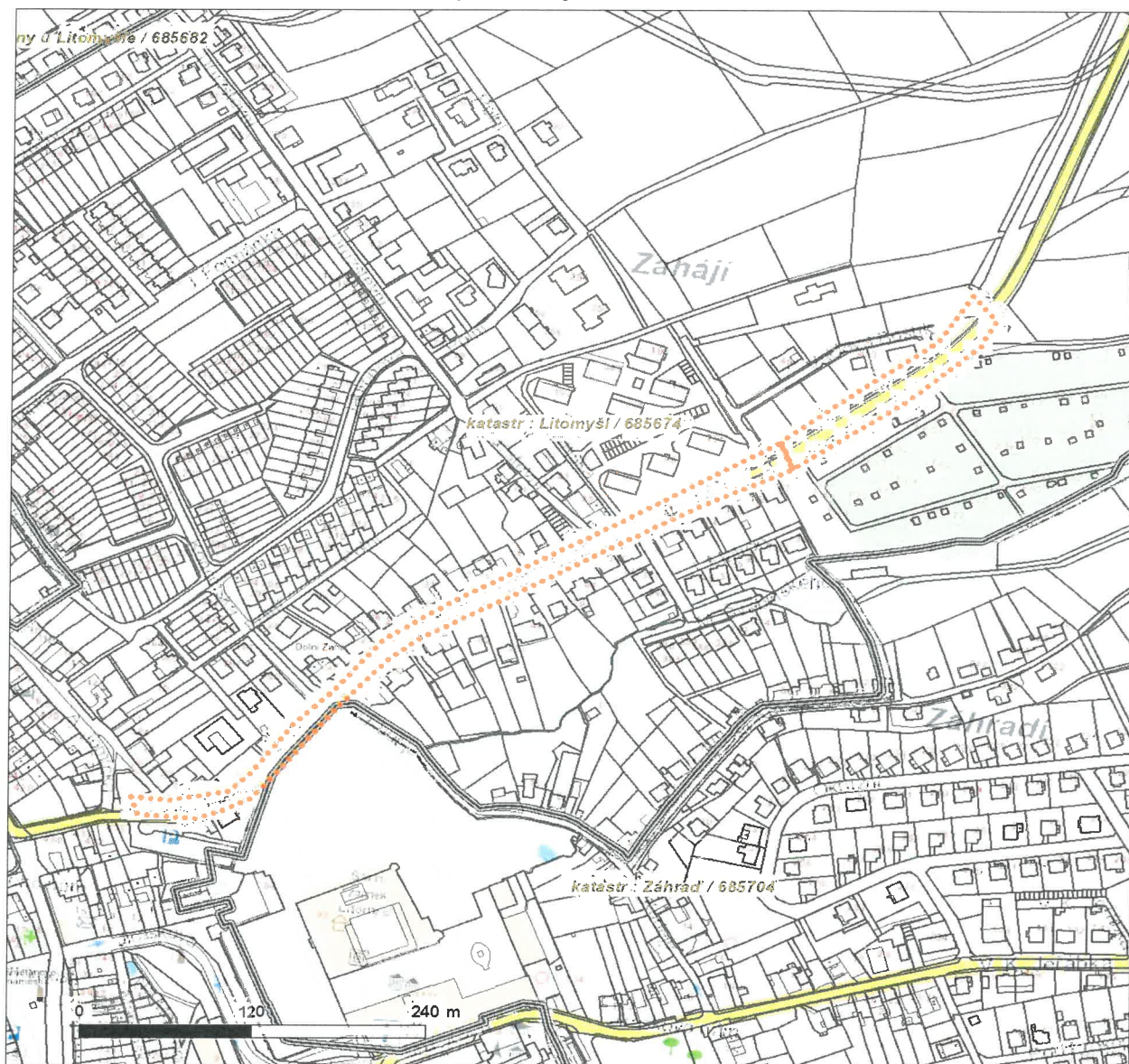
Situační výkres zájmového území



Platí pouze se sdělením číslo 0700196622.

Zakreslené polohy zařízení v příloze jsou pouze informativní.

Situační výkres zájmového území



LEGENDA

- | | |
|-------------------------------------|-------------------------------|
| ■ ■ ■ ■ ■ Nadzemní optické vedení | — Radioreléový spoj vzduch |
| — Podzemní optické vedení | Zájmové území |
| ■ ■ ■ ■ ■ Nadzemní metalické vedení | — Hranice katastrálního území |
| — Podzemní metalické vedení | |



ŽADATEL
PRODIN a.s.

NAŠE ZNAČKA
0201056385

VYŘIZUJE / LINKA

VYŘÍZENO DNE
16.04.2020

Sdělení o existenci komunikačního vedení společnosti Telco Pro Services, a. s.

Název akce: Chodníky ul. Zahájská v Litomyšli

Účel: Stavební řízení

Vážený zákazníku,
dovolujeme si reagovat na Vaši žádost číslo 0201056385 ze dne 16.04.2020, která se týkala sdělení o existenci komunikačního zařízení na Vámi určeném zájmovém území.

Dle vědomí společnosti Telco Pro Services, a. s., se na Vámi vymezeném zájmovém území:
nenachází komunikační zařízení v majetku společnosti Telco Pro Services, a. s.

Zároveň si Vás dovoluujeme upozornit, že není vyloučeno, že se ve Vámi vymezeném zájmovém území nachází jiné zařízení, které není v majetku společnosti Telco Pro Services, a. s.

Toto sdělení je platné do 16.04.2021.

V souvislosti s výše uvedeným si Vás dovoluujeme upozornit, že sdělení o existenci či neexistenci sítě představuje skutečností tvořící obchodní tajemství společnosti Telco Pro Services, a. s. Poskytnuté informace jsou dále také důvěrnými informacemi společnosti Telco Pro Services, a. s. Z výše uvedených důvodů si Vás proto společnost Telco Pro Services, a. s., dovoluje upozornit, že s poskytnutými informacemi je potřeba nakládat dle platných právních předpisů, v opačném případě se vystavujete postihu ve smyslu platné právní úpravy. V této souvislosti si Vás dovoluujeme rovněž upozornit, že požadované informace nesmí být předány, sděleny, využity, zpřístupněny, či jiným způsobem postoupeny na jakoukoli třetí osobu bez předchozího prokazatelného souhlasu společnosti Telco Pro Services, a. s. Informace o existenci sítě mohou být využity pouze pro účel, pro který byly vyžádány.

S pozdravem

Telco Pro Services, a. s.

Praha, Praha 4
Duhová 1531/3
PSČ 140 00
IČ: 29148278

Přílohy

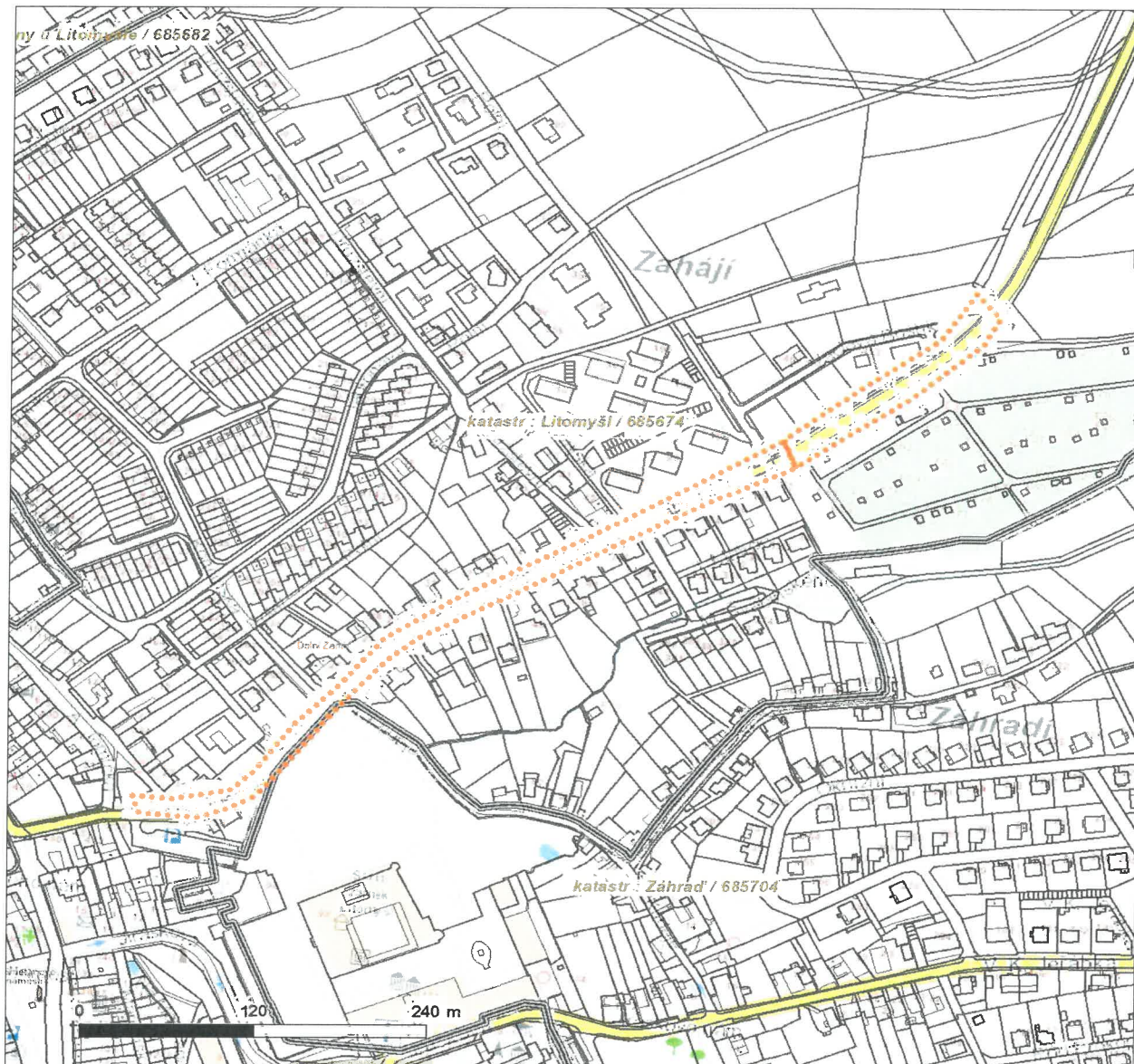
Situační výkres zájmového území



Platí pouze se sdělením číslo 0201056385.

Zakreslené polohy zařízení v příloze jsou pouze informativní.

Situační výkres zájmového území



LEGENDA

- | | |
|-------------------------------------|-------------------------------|
| ■ ■ ■ ■ ■ Nadzemní optické vedení | — Radioreléový spoj vzduch |
| — Podzemní optické vedení | Zájmové území |
| ■ ■ ■ ■ ■ Nadzemní metalické vedení | — Hranice katastrálního území |
| — Podzemní metalické vedení | |

**VYJÁDŘENÍ O EXISTENCI SÍTĚ ELEKTRONICKÝCH KOMUNIKACÍ
společnosti CETIN a.s.
(„Vyjádření“)**

**A VŠEOBECNÉ PODMÍNKY OCHRANY SÍTĚ ELEKTRONICKÝCH KOMUNIKACÍ
společnosti CETIN a.s.
(„Všeobecné podmínky ochrany SEK“)**

toto Vyjádření a Všeobecné podmínky ochrany SEK je vydané dle ustanovení § 101 zákona č. 127/2005 Sb., o elektronických komunikacích a o změně některých souvisejících zákonů, v platném znění („**Zákon o elektronických komunikacích**“), a dle ustanovení § 161 zákona č. 183/2006 Sb., o územním plánování a stavebním řádu, v platném znění („**Stavební zákon**“), a dle příslušných ustanovení zákona č. 89/2012 Sb., občanského zákoníku, v platném znění („**Občanský zákoník**“)

Číslo jednací: 665163/20

Číslo žádosti: 0120 812 647 („Žádost“)

Název akce („ Stavba “)	Chodníky v ul. Zahájská v Litomyšli	
Důvod vydání Vyjádření („ Důvod vyjádření “)	Společné územní a stavební řízení	
Žadatel	PRODIN a.s.	
Stavebník	Město Litomyšl, Bří Šťastných 1000, Litomyšl, 57001	
Zájmové území	Okres	Svitavy
	Obec	Litomyšl
	Kat. území / č. parcely	Litomyšl; Záhrad
Platnost Vyjádření	12. 6. 2022 („Den konce platnosti Vyjádření“)	

Žadatel Žádostí určil a vyznačil Zájmové území, jakož i určil Důvod Vyjádření.

Na základě určení a vyznačení Zájmového území Žadatelem a na základě určení Důvodu Vyjádření vydává společnost CETIN a.s. následující Vyjádření:

Dojde ke střetu se sítí elektronických komunikací (dále jen „SEK“) společnosti CETIN a.s.

- (I) Na Žadatelem určeném a vyznačeném Zájmovém území se vyskytuje SEK společnosti CETIN a.s.;
- (II) Společnost CETIN a.s. **za podmínky splnění bodu (III)** tohoto Vyjádření **souhlasí**, aby Stavebník a/nebo Žadatel, je-li Stavebníkem v Zájmovém území vyznačeném v Žádosti, provedl Stavbu a/nebo činnosti povolené příslušným správním rozhodnutím vydaným dle Stavebního zákona;
- (III) Stavebník a/nebo Žadatel, je-li Stavebníkem, je povinen
 - (i) dodržet tyto níže uvedené podmínky, které byly stanovené POS, tak jak je tento označen ve Všeobecných podmínkách ochrany SEK
 - V místech úprav stávajících zpevněných ploch nebude zmenšena hloubka krytí SEK. Při obnažení kabelů nebo optických trubek SEK bude přizván před záhozem pracovník společnosti CETIN a.s. ke kontrole.
 - Nad kabelovou trasou neukládejte podélně obručníky, ani jejich betonový základ.
 - Zpevněné povrchy nad kabelovou trasou proveďte tak, aby povrch nad kabelovou trasou byl rozebíratelný; a

Číslo jednací: 665163/20

Číslo žádosti: 0120 812 647

- (ii) řídit se Všeobecnými podmínkami ochrany SEK, které jsou nedílnou součástí Vyjádření;
- (IV) Pro případ, že bude nezbytné přeložení SEK, zajistí vždy takové přeložení SEK její vlastník, společnost CETIN a.s. Stavebník, který vyvolal překládku SEK je dle ustanovení § 104 odst. 17 Zákona o elektronických komunikacích povinen uhradit společnosti CETIN a.s. veškeré náklady na nezbytné úpravy dotčeného úseku SEK, a to na úrovni stávajícího technického řešení;

- (V) Pro účely přeložení SEK dle bodu (IV) tohoto Vyjádření je Stavebník povinen uzavřít se společností CETIN a.s. Smlouvu o realizaci překládky SEK.

Vyjádření je platné pouze pro Zájmové území určené a vyznačené Žadatelem, jakož i pro Důvod Vyjádření stanovený a určený Žadatelem v Žádosti.

Vyjádření pozbývá platnosti i) v Den konce platnosti Vyjádření, ii) změnou rozsahu Zájmového území či změnou Důvodu Vyjádření uvedeného v Žádosti a/nebo iii) jakýmkoliv porušením kterékoliv povinnosti stanovené Všeobecnými podmínkami ochrany SEK, to vše v závislosti na tom, která ze skutečností rozhodná pro pozbytí platnosti Vyjádření nastane nejdříve.

Společnost CETIN a.s. vydáním tohoto Vyjádření poskytla Žadateli pro Žadatelem určené a vyznačené Zájmové území veškeré informace o SEK dostupné společnosti CETIN a.s. ke dni podání Žádosti.

Ze strany společnosti CETIN a.s. může v některých případech docházet ke zpracování Vašich osobních údajů. Ke zpracování Vašich osobních údajů dochází vždy v souladu s platnými právními předpisy. Konkrétní zásady a podmínky zpracování osobních údajů společnosti CETIN a.s. jsou dostupné na stránce <https://www.cetin.cz/zasady-ochrany-osobnich-udaju>.

V případě dotazů k Vyjádření kontaktujte prosím asistenční linku 238 461 111.

Přílohami Vyjádření jsou:

- *Všeobecné podmínky ochrany SEK*
- *Informace k vytýčení SEK ve vlastnictví společnosti CETIN a.s.*
- *Situační výkres (obsahuje Zájmové území určené a vyznačené Žadatelem a výřezy účelové mapy SEK)*

Vyjádření vydala společnost **CETIN a.s.** dne: 12. 6. 2020.



CETIN a.s.
Českomoravská 2510/19, Libeň
190 00 Praha 9
DIČ: CZ04084063

102

VŠEOBECNÉ PODMÍNKY OCHRANY SÍTĚ ELEKTRONICKÝCH KOMUNIKACÍ společnosti CETIN a.s.**1. PLATNOST VŠEOBECNÝCH PODMÍNEK**

- i) Tyto Všeobecné podmínky ochrany sítě elektronických komunikací (dále jen „**VPOSEK**“) tvoří součást Vyjádření (jak je tento pojem definován níže v článku 2 VPOSEK).
- ii) V případě rozporu mezi Vyjádřením a těmito VPOSEK mají přednost ustanovení Vyjádření, pokud není těmito VPOSEK stanoveno jinak.

2. DEFINICE

Níže uvedené termíny, jsou-li použity v těchto VPOSEK a uvozeny velkým písmenem, mají následující význam:

„**CETIN**“ znamená CETIN a.s. se sídlem Českomoravská 2510/19, Libeň, 190 00 Praha 9, IČO: 04084063, zapsaná v obchodním rejstříku vedeném Městským soudem v Praze pod spz. B 20623;

„**Den**“ je kalendářní den;

„**Kabelovod**“ podzemní zařízení sestávající se z tělesa Kabelovodu a kabelových komor, sloužící k zatahování kabelů a ochranných trubek;

„**Občanský zákoník**“ znamená zákon č. 89/2012 Sb., občanský zákoník, ve znění pozdějších předpisů;

„**POS**“ je zaměstnanec společnosti CETIN, pověřený ochranou sítě, Josef Poštulka, tel.: 602 413 279, e-mail: josef.postulka@cetin.cz;

„**Pracovní den**“ znamená Den, který není v České republice dnem pracovního klidu nebo státem uznaným svátkem;

„**Příslušné požadavky**“ znamená jakýkoli a každý příslušný právní předpis, vč. technických norem, nebo normativní právní akt veřejné správy či samosprávy, nebo jakékoli rozhodnutí, povolení, souhlas nebo licenci, včetně podmínek, které s ním souvisí;

„**Překládka**“ je stavba spočívající ve změně trasy vedení SEK ve vlastnictví CETIN nebo přemístění zařízení SEK ve vlastnictví CETIN; Stavebník, který Překládku vyvolal, je dle ustanovení § 104 odst. 17 Zákona o elektronických komunikacích povinen uhradit společnosti CETIN veškeré náklady na nezbytné úpravy dotčeného úseku SEK, a to na úrovni stávajícího technického řešení;

„**SEK**“ je síť elektronických komunikací ve vlastnictví CETIN;

„**Stavba**“ je stavba a/nebo činnosti ve vztahu, k níž bylo vydáno Vyjádření, a je prováděna Stavebníkem a/nebo Žadatelem v souladu s Příslušnými požadavky, povolená příslušným správním rozhodnutím vydaným dle Stavebního zákona;

„**Stavebník**“ je osoba takto označená ve Vyjádření;

„**Stavební zákon**“ je zákon č. 183/2006 Sb., o územním plánování a stavebním řádu;

„**Vyjádření**“ je vyjádření o existenci sítě elektronických komunikací vydané společností CETIN dne 12. 6. 2020 pod č.j. 665163/20;

„**Zájmové území**“ je území označené Žadatelem a/nebo Stavebníkem v Žádosti;

„**Situační výkres**“ je výkres, který je přílohou Vyjádření a obsahuje Zájmové území určené a vyznačené Žadatelem v Žádosti a výřezy účelové mapy SEK;

„**Zákon o elektronických komunikacích**“ je zákon č. 127/2005 Sb., o elektronických komunikacích a o změně některých souvisejících zákonů, ve znění pozdějších předpisů;

„**Žadatel**“ je osoba takto označená ve Vyjádření.

„**Žádost**“ je žádost, kterou Žadatel a/nebo Stavebník požádal CETIN o vydání Vyjádření.

3. PLATNOST A ÚČINNOST VPOSEK

Tyto VPOSEK jsou platné a účinné dnem odeslání Vyjádření na i) adresu elektronické pošty Stavebníka a/nebo Žadatele uvedenou v Žádosti nebo ii) adresu pro doručení prostřednictvím poštovní přepravy uvedenou Stavebníkem a/nebo Žadatelem v Žádosti.

4. OBECNÁ PRÁVA A POVINNOSTI STAVEBNÍKA A/NEBO ŽADATELE

- (i) Stavebník, Žadatel je výslovně srozuměn s tím, že SEK je veřejně prospěšným zařízením, byla zřízena ve veřejném zájmu a je chráněna Příslušnými požadavky.
- (ii) SEK je chráněna ochranným pásmem, jehož rozsah je stanoven (a) ustanovením § 102 Zákona o elektronických komunikacích a/nebo (b) právními předpisy účinnými před Zákonem o elektronických komunikacích, není-li Příslušnými požadavky stanoveno jinak.
- (iii) Stavebník, Žadatel nebo jím pověřená třetí osoba, je povinen při provádění Stavby nebo jiných prací, při odstraňování havárií a projektování staveb, řídit se Příslušnými požadavky, správnou praxí v oboru stavebnictví a technologickými postupy a je povinen učinit veškerá nezbytná opatření vyžadovaná Příslušnými požadavky k ochraně SEK před poškozením. Povinnosti dle tohoto odstavce má Stavebník rovněž ve vztahu k SEK, které se nachází mimo Zájmové území.
- (iv) Při zjištění jakéhokoliv rozporu mezi údaji v Situačním výkresu, který je přílohou Vyjádření a skutečným stavem, je Stavebník a/nebo Žadatel povinen bez zbytečného odkladu, nejpozději Den následující po zjištění takové skutečnosti, zjištěný rozpor oznámit POS.
- (v) Stavebník, Žadatel nebo jím pověřená třetí osoba, je povinen každé poškození či krádež SEK bezodkladně, nejpozději Den následující po zjištění takové skutečnosti, oznámit takovou skutečnost dohledovému centru společnosti CETIN na telefonní číslo +420 238 464 190.
- (vi) Bude-li Stavebník, Žadatel nebo jím pověřená třetí osoba na společnosti CETIN požadovat, aby se jako účastník správního řízení, pro jehož účely bylo toto Vyjádření vydáno, vzdala práva na odvolání proti rozhodnutí vydanému ve správním řízení, je oprávněn kontaktovat POS.

5. POVINNOSTI STAVEBNÍKA PŘI PŘÍPRAVĚ STAVBY

- (i) Při projektování Stavby je Stavebník povinen zajistit, aby projektová dokumentace Stavby (i) zohledňovala veškeré požadavky na ochranu SEK vyplývající z Příslušných požadavků, zejména ze Zákona o elektronických komunikacích a Stavebního zákona, (ii) respektovala správnou praxi v oboru stavebnictví a technologické postupy a (iii) umožňovala, aby i po provedení a umístění Stavby dle takové projektové dokumentace byla společnost CETIN, jako vlastník SEK schopna bez jakýchkoli omezení a překážek provozovat SEK, provádět údržbu a opravy SEK.
- (ii) Nebude-li možné projektovou dokumentací zajistit některý, byť i jeden z požadavků dle předchozího odstavce (i) a/nebo umístění Stavby by mohlo způsobit, že nebude naplněn některý, byť i jeden z požadavků dle předchozího odstavce (i), vyvolá Stavebník Překládku.
- (iii) Při projektování Stavby, která se nachází nebo je u ní zamýšleno, že se bude nacházet v ochranném pásmu radiových tras společnosti CETIN a překračuje výšku 15 m nad zemským povrchem, a to včetně dočasných objektů zařízení staveniště (jeřáby, konstrukce, atd.) je Stavebník povinen písemně kontaktovat POS za účelem získání konkrétního stanoviska a podmínek k ochraně radiových tras společnosti CETIN a pro určení, zda Stavba vyvolá Překládku. Ochranné pásmo radiových tras v šíři 50m je zakresleno do situačního výkresu, který je součástí tohoto Vyjádření.

VŠEOBECNÉ PODMÍNKY OCHRANY SÍTĚ ELEKTRONICKÝCH KOMUNIKACÍ společnosti CETIN a.s.

- (iv) Pokud se v Zájmovém území nachází podzemní silové vedení (NN) ve vlastnictví společnosti CETIN, je Stavebník povinen ve vztahu k projektové dokumentaci zajistit totéž, co je uvedeno pod písm (i) tohoto článku 5, přičemž platí, že Stavebník vyvolá Překládku v případech uvedených pod písm (ii) tohoto článku 5.
- (v) Stavebník je povinen při projektování Stavby, která je stavbou (a) zařízení silových elektrických sítí (VN, VVN a ZVVN) a/nebo (b) trakčních vedení, provést výpočet či posouzení rušivých vlivů na SEK, zpracovat ochranná opatření, to vše dle a v souladu s Příslušnými požadavky. Stavebník je povinen nejpozději třicet (30) Dnů před podáním žádosti o vydání příslušného správního rozhodnutí k umístění Stavby dle Stavebního zákona předat POS výpočet či posouzení rušivých vlivů na SEK a zpracovaná ochranná opatření.
- (vi) Je-li Stavba v souběhu s Kabelovodem, nebo Kabelovod kříží, je Stavebník povinen nejpozději ke Dni, ke kterému započne se zpracováním projektové dokumentace ke Stavbě, oznámit POS a projednat s POS (a) veškeré případy, kdy trajektorie podvrtné a protlaků budou vedeny ve vzdálenosti menší, než je 1,5 m od Kabelovodu a (b) jakékoliv výkopové práce, které budou nebo by mohly být vedeny v úrovni či pod úrovní Kabelovodu nebo kabelové komory.
- (vii) Je-li Stavba umístěna nebo má být umístěna v blízkosti Kabelovodu, ve vzdálenosti menší, než jsou 2 m nebo kříží-li Stavba Kabelovod ve vzdálenosti menší, než je 0,5 m nad nebo kdekoli pod Kabelovodem, je Stavebník povinen předložit POS k posouzení zakreslení Stavby v příčných řezech, přičemž do příčného řezu je Stavebník rovněž povinen zakreslit profil kabelové komory.

6. POVINNOSTI STAVEBNÍKA PŘI PROVÁDĚNÍ STAVBY

- (i) Stavebník je před započítím jakýchkoliv zemních prací ve vztahu ke Stavbě povinen vytyčit trasu SEK na terénu dle Příslušných požadavků a dle Stavebního zákona. S vytyčenou trasou SEK je Stavebník povinen seznámit všechny osoby, které budou anebo by mohly zemní práce ve vztahu ke Stavbě provádět. V případě porušení této povinnosti bude Stavebník odpovědný společnosti CETIN za náklady a škody, které porušením této povinnosti společnosti CETIN vzniknou a je povinen je společnosti CETIN uhradit.
- (ii) Pět (5) Pracovních dní před započítím jakýchkoliv prací ve vztahu ke Stavbě je Stavebník povinen oznámit společnosti CETIN, že zahájí práce či činnosti ve vztahu ke Stavbě. Písemné oznámení dle předchozí věty zašle Stavebník na adresu elektronické pošty POS a bude obsahovat minimálně číslo jednací Vyjádření a kontaktní údaje Stavebníka.
- (iii) Stavebník je povinen zabezpečit a zajistit SEK proti mechanickému poškození, a to zpravidla dočasným umístěním silničních betonových panelů nad kabelovou trasou SEK. Do doby, než je zajištěna a zabezpečena ochrana SEK proti mechanickému poškození, není Stavebník oprávněn přejíždět vozidly nebo stavební mechanizací kabelovou trasu SEK. Při přepravě vysokých nákladů nebo při projíždění stroji, vozidly či mechanizací pod nadzemním vedením SEK je Stavebník povinen prověřit, zda výška nadzemního vedení SEK je dostatečná a umožňuje spolehlivý a bezpečný způsob přepravy nákladu či průjezdu strojů, vozidel či mechanizace.
- (iv) Při provádění zemních prací v blízkosti SEK je Stavebník povinen postupovat tak, aby nedošlo ke změně hloubky uložení nebo prostorového uspořádání SEK. V místech, kde SEK vystupuje ze země do budovy, rozváděče, na sloup apod. je Stavebník povinen vykonávat zemní práce se zvýšenou mírou opatrnosti, výkopové práce v blízkosti sloupů nadzemního vedení SEK je Stavebník povinen provádět v takové vzdálenosti od sloupu nadzemního vedení SEK,

která je dostatečná k tomu, aby nedošlo nebo nemohlo dojít k narušení stability sloupu nadzemního vedení SEK. Stavebník je povinen zajistit, aby jakoukoliv jeho činností nedošlo bez souhlasu a vědomí společnosti CETIN (a) ke změně nivelety terénu, a/nebo (b) k výsadbě trvalých porostů, a/nebo (c) ke změně rozsahu a změně konstrukce zpevněných ploch. Pokud došlo k odkrytí SEK, je Stavebník povinen SEK po celou dobu odkrytí náležitě zabezpečit proti prověšení, poškození a odcizení.

- (v) Zjistí-li Stavebník kdykoliv během provádění prací ve vztahu ke Stavbě jakýkoliv rozpor mezi údaji v projektové dokumentaci a skutečností, je povinen bezodkladně přerušit práce a oznámit zjištěný rozpor na adresu elektronické pošty POS. Stavebník není oprávněn pokračovat v pracích ve vztahu ke Stavbě do doby, než získá písemný souhlas POS s pokračováním prací.
- (vi) Stavebník není bez předchozího písemného souhlasu společnosti CETIN oprávněn manipulovat s kryty kabelových komor, jakkoliv zakrývat vstupy do kabelových komor, a to ani dočasně, vstupovat do kabelových komor, jakkoliv manipulovat s případně odkrytými prvky SEK či s jakýmkoliv jiným zařízením se SEK souvisejícím. Rovněž bez předchozího písemného souhlasu společnosti CETIN není Stavebník oprávněn umístit nad trasou Kabelovodu jakoukoliv jinou síť technické infrastruktury v podélném směru.
- (vii) Byla-li v souladu s Vyjádřením a těmito VPOSEK odkryta SEK je Stavebník povinen tří (3) Pracovní dny před zakrytím SEK písemně oznámit POS zakrytí SEK a vyzvat ho ke kontrole před zakrytím. Oznámení Stavebníka dle předchozí věty musí obsahovat minimálně předpokládaný Den zakrytí, číslo jednací Vyjádření a kontaktní údaje Stavebníka. Stavebník není oprávněn provést zakrytí do doby, než získá písemný souhlas POS se zakrytím.

7. ROZHODNÉ PRÁVO

Vyjádření a VPOSEK se řídí českým právem, zejména Občanským zákoníkem, Zákonem o elektronických komunikacích a Stavebním zákonem. Veškeré spory z Vyjádření či VPOSEK vyplývající budou s konečnou platností řešeny u příslušného soudu České republiky.

8. PÍSEMNÝ STYK

Písemným stykem či pojmem „písemně“ se pro účely Vyjádření a VPOSEK rozumí předání zpráv jedním z těchto způsobů:

- v listinné podobě;
- e-mailovou zprávou se zaručeným elektronickým podpisem dle zák. č. 227/2000 Sb., o elektronickém podpisu a o změně některých dalších zákonů (zákon o elektronickém podpisu), ve znění pozdějších předpisů;

9. ZÁVĚREČNÁ USTANOVENÍ

- (i) Stavebník, Žadatel nebo jím pověřená třetí osoba je počínaje Dnem převzetí Vyjádření povinen užít informace a data uvedená ve Vyjádření pouze a výhradně k účelu, pro který mu byla tato poskytnuta. Stavebník, Žadatel nebo jím pověřená třetí osoba není oprávněn informace a data rozmnožovat, rozšiřovat, pronajímat, půjčovat či jinak umožnit jejich užívání třetí osobou bez předchozího písemného souhlasu společnosti CETIN.
- (ii) Pro případ porušení kterékoliv z povinností Stavebníka, Žadatele nebo jím pověřené třetí osoby, založené Vyjádřením /nebo těmito VPOSEK je Stavebník, Žadatel či jím pověřená třetí osoba odpovědný za veškeré náklady a škody, které společnosti CETIN vzniknou porušením povinností Stavebníka, Žadatele nebo jím pověřené třetí osoby.

Číslo jednací: 665163/20

Číslo žádosti: 0120 812 647

Informace k vytyčení *SEK*

V případě požadavku na vytyčení *PVSEK* společnosti *CETIN a.s.* se, prosím, obračejte na společnosti uvedené níže.

CETIN a.s. - středisko Čechy východ

se sídlem: Českomoravská 2510/19, Libeň, 190 00 Praha 9
IČ: 04084063 DIČ: CZ04084063
kontakt: tel: 238464246 obslužná doba po-pa 7 - 15 hod

AZ GEONET - Pavel Kazda

se sídlem: Sedláčkova 1436/14, 500 02 Hradec Králové
IČ: 72885777 DIČ: CZ7308093045
kontakt: Pavel Kazda, mobil: 776020134, e-mail: azgeonet@seznam.cz

COM PLUS CZ, a.s.

se sídlem: Akademia Bedrny 365, 500 03 Hradec Králové
IČ: 25772104 DIČ: CZ25772104
kontakt: Help Desk: tel.: 472702123, mobil: 724150190, e-mail: helpdesk@complus.cz
technik: Cyril Belej tel.: 724 483 810, e-mail: cyril.belej@complus.cz

CONTENT, s.r.o.

se sídlem: Karlov 1246, 594 01 Velké Meziříčí, pobočka: Okružní 28/18, 591 01 Žďár nad Sázavou
IČ: 63492164 DIČ: CZ63492164
kontakt: Martin Kalina, tel/fax: 566521721, mobil: 777702117, e-mail: kalina@content-vm.cz,
vytycenisiti@seznam.cz

ELTER, s.r.o.

se sídlem: Straněnská 1149, 539 01 Hlinsko
IČ: 49814419 DIČ: CZ49814419
kontakt: tel.: 469312100, mobil: 731115925, e-mail: elter.hlinsko@xaz.cz
Havel Stanislav, mobil: 736778264, Chadima Zdeněk, mobil: 731115933

EMP Pardubice s.r.o.

se sídlem: Erno Košťála 957, 530 12 Pardubice
IČ: 64793150 DIČ: CZ 64793150
kontakt: Bohumil Hubálek, mobil: 602492449, e-mail: emp.pce@seznam.cz

EMIPO-energmontáže s.r.o

se sídlem: U Větrolamu 5 568 02 Svitavy
IČ: 620 65 530 DIČ: CZ 620 65 530
kontakt: Ing. Dvořák Jaroslav, mobil: 724785113, e-mail: dvorakemipo@seznam.cz
Abraham Josef, mobil: 602173802, e-mail: dvorakemipo@seznam.cz

EUROSPÓJ, v.o.s.

se sídlem: Průmyslová 387, 530 03 Pardubice
IČ: 47473991 DIČ: CZ 47473991
kontakt: Jan Matějka, tel.: 466616101, mobil: 608111234, e-mail: eurospoj@eurospoj.cz,
Petr Borovec, tel.: 466616101, mobil: 603150066, e-mail: eurospoj@eurospoj.cz

Číslo jednací: 665163/20

Číslo žádosti: 0120 812 647

Chadima Zdeněk

se sídlem: Máchova 257, 539 73 Skuteč

IČ: 01222163

DIČ:

kontakt: Zdeněk Chadima, tel:731115933, e-mail: z.chadima@tiscali.cz

Karel Horský

se sídlem: Poličská 877/36, 568 02 Svitavy - Předměstí

IČ: 01377841

DIČ:

kontakt: Karel Horský, mobil: 602 483 023, e-mail: k.horsky.sy@gmail.com

K+K ELTEC, s.r.o.

se sídlem: Smetanova 997, 517 41 Kostelec nad Orlicí

IČ: 25277308

DIČ: CZ25277308

kontakt: Radovan Krsek, mobil: 603486395, e-mail: krsek@eltec.cz

Libor Kos

se sídlem: Horní Čermná 5, 561 56 Horní Čermná

IČ: 40156770

DIČ:

kontakt: Libor Kos, mobil: 737906322, e-mail: libor.kos@email.cz

Michlovský stavební s.r.o.

se sídlem: Salaš 99, 76351 Zlín

IČ: 27714080

DIČ: CZ 27714080

kontakt: STŘEDSKO HRADEC KRÁLOVÉ:

Aleš Klimt, mobil: 602482988, e-mail: klimt@michlovsky.cz

Jiří Kladivo, mobil: 602 483 021, e-mail: kladivo@michlovsky.cz

Vítězslav Škrabal, mobil: 725 277 773, e-mail: skrabal@michlovsky.cz

Milan Šulc

se sídlem: Jamné nad Orlicí 190, PSČ: 561 65

IČ: 73655678

DIČ:

kontakt: Ing. Milan Šulc, mobil: 602482975, e-mail: sulcmilan@seznam.cz

SECURITY PARTNER, s.r.o.

se sídlem: Na Plácku 1330, Kostelec nad Orlicí

IČ: 48152871

DIČ: CZ48152871

kontakt: Ing. Roland Ságner, mobil: 777778256, e-mail: sagner@xkomfort.cz

STARMON s.r.o.

se sídlem: Průmyslová 1880, 565 01 Chocẽ

IČ: 49285751

DIČ: CZ49285751

kontakt: Marek Bedrníček, mobil: 605003042, e-mail: bedrnicek@starmon.cz

SUPTel a.s.

se sídlem: Hřbitovní 1322/15, 312 16 Plzeň

IČ: 25229397

DIČ: CZ25229397

kontakt: Vlastimil Koudelka, mobil: 725277777, e-mail: koudelka@suptel.cz



Číslo jednací: 665163/20

Číslo žádosti: 0120 812 647

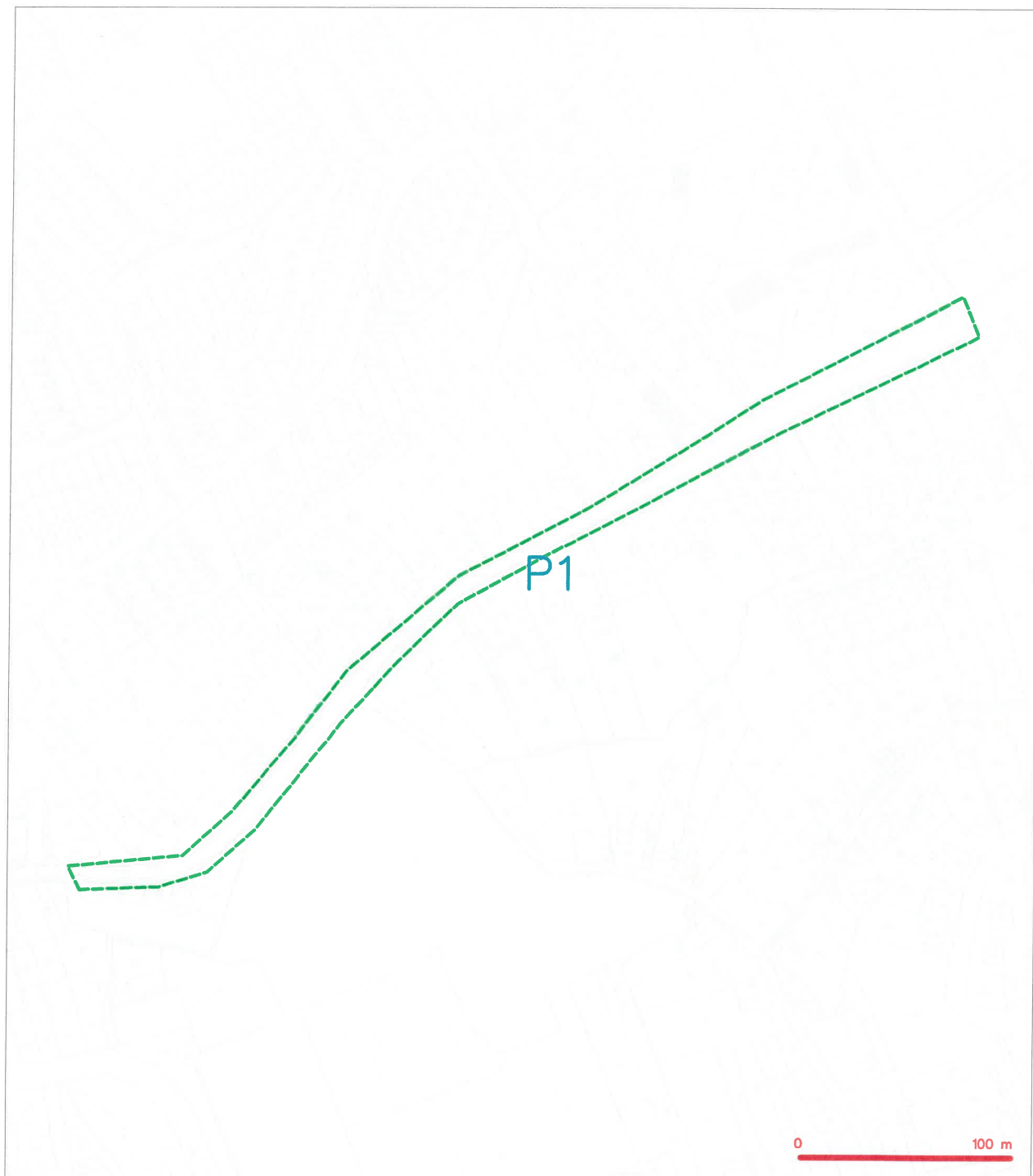
Telsit s.r.o.

se sídlem: K Dolíkám 125, 503 11 Hradec Králové 15

IČ: 62025384 DIČ: CZ62025384

kontakt: Petr Novák, mobil: 603592292, e-mail: novak@telsit.cz
Miroslav Kodrle, mobil: 603593934, e-mail: kodrle@telsit.cz

SITUAČNÍ VÝKRES - ZÁJMOVÉ ÚZEMÍ

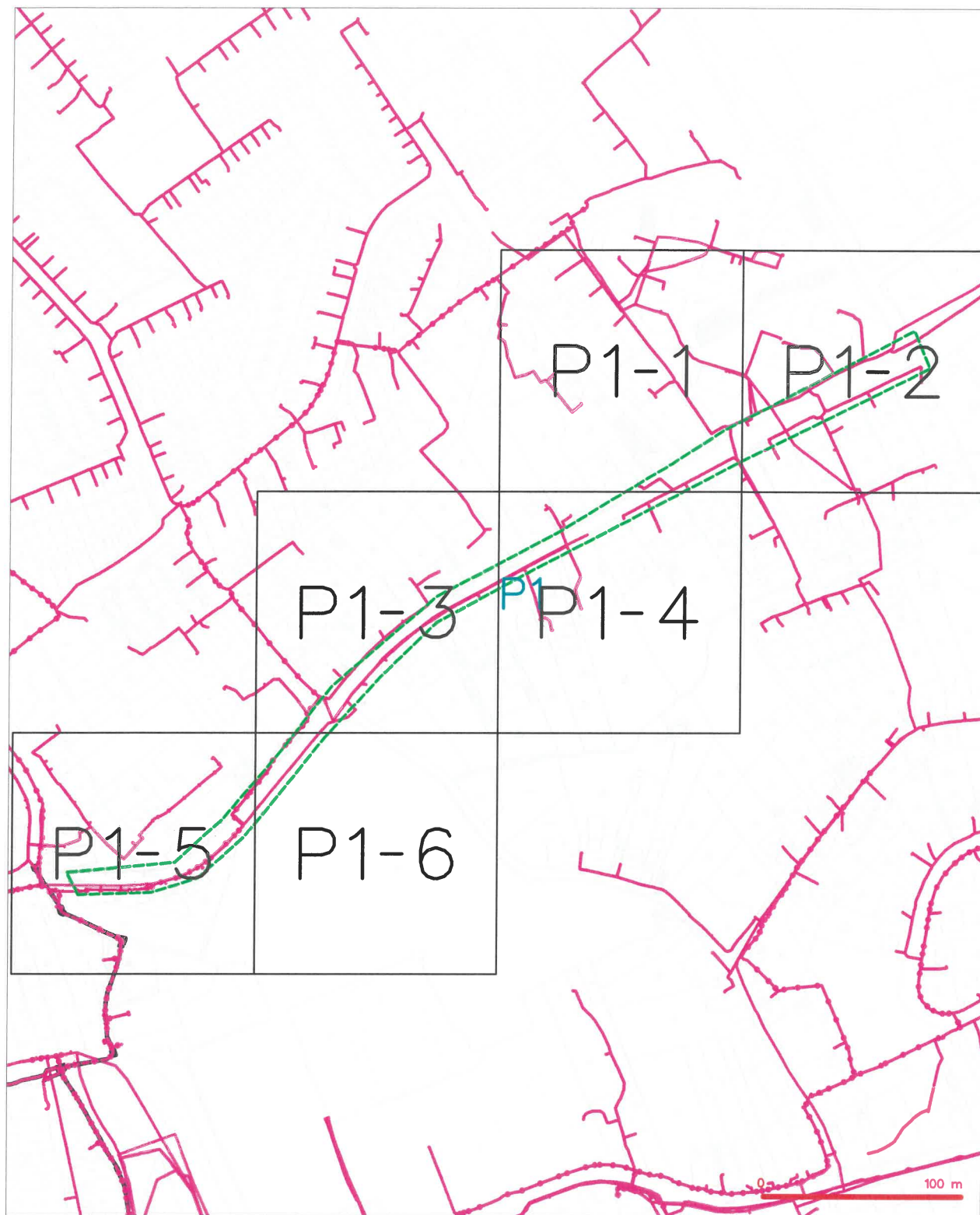


LEGENDA

--- hranice zájmového území a vyjádření

Kaň
 CETIN a.s.
 Českomoravská 2510/19, Libeň
 190 00 Praha 9
 DIČ CZ04084063
 102

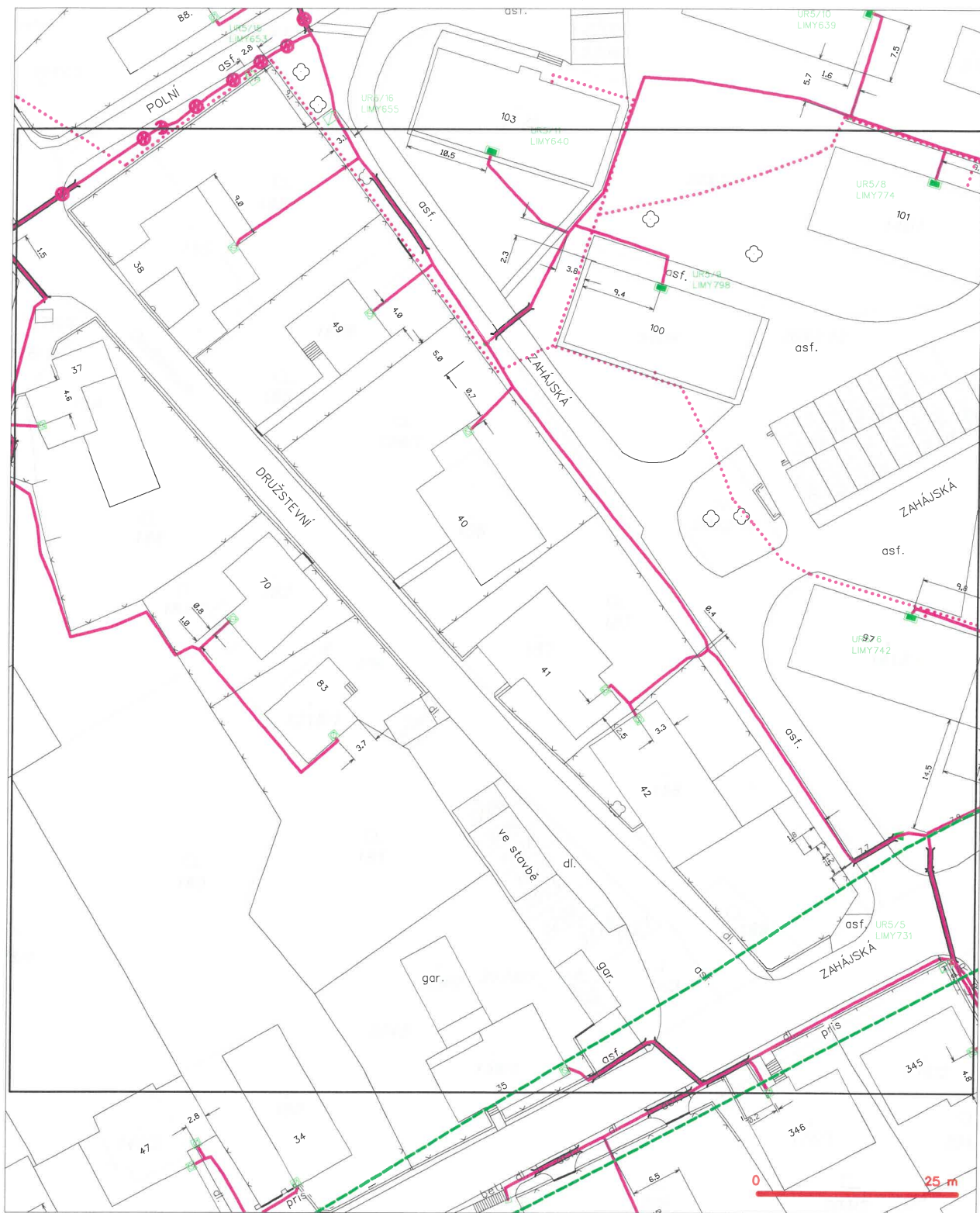
SITUAČNÍ VÝKRES - POLYGON 1



LEGENDA

- | | | | |
|--|---|--|---|
| | hranice zájmového území k vyjádření | | nezaměřený průběh optického kabelu, HDPE trubky nebo soustředěný optického a metalického kabelu |
| | NV přípojná, území s NV přípojkou CETIN | | radové síť, ochranné pásmo radové sítě |
| | zaměřený průběh metalického kabelu | | podzemní síť |
| | zaměřený průběh optického kabelu, HDPE trubky nebo soustředěný optického a metalického kabelu | | nepraznovázané síť |
| | nezaměřený průběh metalického kabelu | | podzemní síť cizí |
| | podzemní síť cizí | | síť s NV |
| | | | skladba, kabelovod |

SITUAČNÍ VÝKRES - POLYGON 1, list kladu P1-1



LEGENDA

- | | |
|--|--|
| — hranice stávajícího území k vyjádření | — nezaměřený průběh optického kabelu, NEPE trubky nebo soustředěný optický a metalický kabel |
| — NI přípojka, území s NI přípojkou CETIN | — radové síť, ochranné pásmo radové sítě |
| — zaměřený průběh metalického kabelu | — nadzemní síť |
| — zaměřený průběh optického kabelu, NEPE trubky nebo soustředěný optický a metalický kabel | — napravná síť |
| — nezaměřený průběh metalického kabelu | — podzemní síť cizí |
| — nadzemní síť cizí | — síť s NI |
| | — kolektor, kabelovod |

SITUAČNÍ VÝKRES - POLYGON 1, list kladu P1-2



LEGENDA

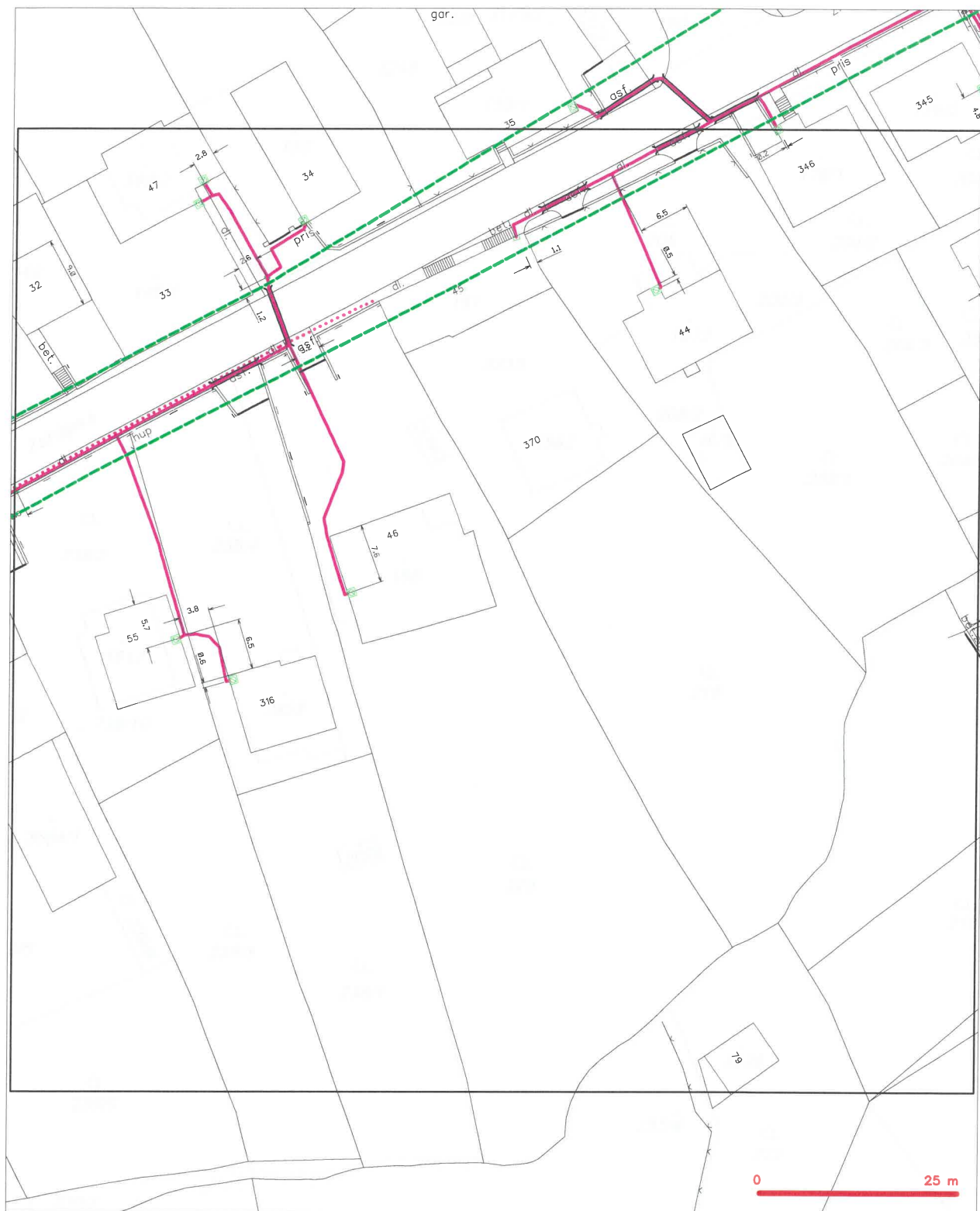
- | | | | |
|----------------------------------|---|----------------------------------|---|
| — (green dashed line) — | hranice zájmového území a vyjádření | — (red dashed line with cross) — | nezaměřený průběh optického kabelu, HDPE trubky |
| — (blue dashed line) — | NV přípojka, území s NV přípojkou CETIN | — (red dashed line with cross) — | nebo součást optického a metalického kabelu |
| — (red solid line) — | zaměřený průběh metalického kabelu | — (red dashed line with cross) — | radiové síť, ochranné pásmo radiové síť |
| — (red dashed line with cross) — | zaměřený průběh optického kabelu, HDPE trubky | — (red dashed line with cross) — | podzemní síť |
| — (red dashed line with cross) — | nebo součást optického a metalického kabelu | — (red dashed line with cross) — | napravované síť |
| — (red dashed line with cross) — | nezaměřený průběh metalického kabelu | — (red dashed line with cross) — | podzemní síť cizí |
| — (red dashed line with cross) — | podzemní síť cizí | — (red dashed line with cross) — | síť s NV |

SITUAČNÍ VÝKRES - POLYGON 1, list kladu P1-3



- | | | | | | | | |
|--|--|--|--|--|--|--|---|
| | hranice rájmového území k vyjádření | | | nezaměřený průběh optického kabelu, NDPE trubky nebo součástí optického a metalického kabelu | | | rozvodné sítle, ochranné pásmo rozvodné sítle |
| | NV přípojnka, území s NV přípojnou ČETN | | | zaměřený průběh metalického kabelu | | | nezaměřená |
| | zaměřený průběh optického kabelu, NDPE trubky nebo součástí optického a metalického kabelu | | | zaměřený průběh optického kabelu, NDPE trubky nebo součástí optického a metalického kabelu | | | nepřevozované sítle |
| | nezaměřený průběh metalického kabelu | | | nezaměřený průběh metalického kabelu | | | podzemní sítle cizí |
| | podzemní sítle cizí | | | podzemní sítle cizí | | | sítle s NV |

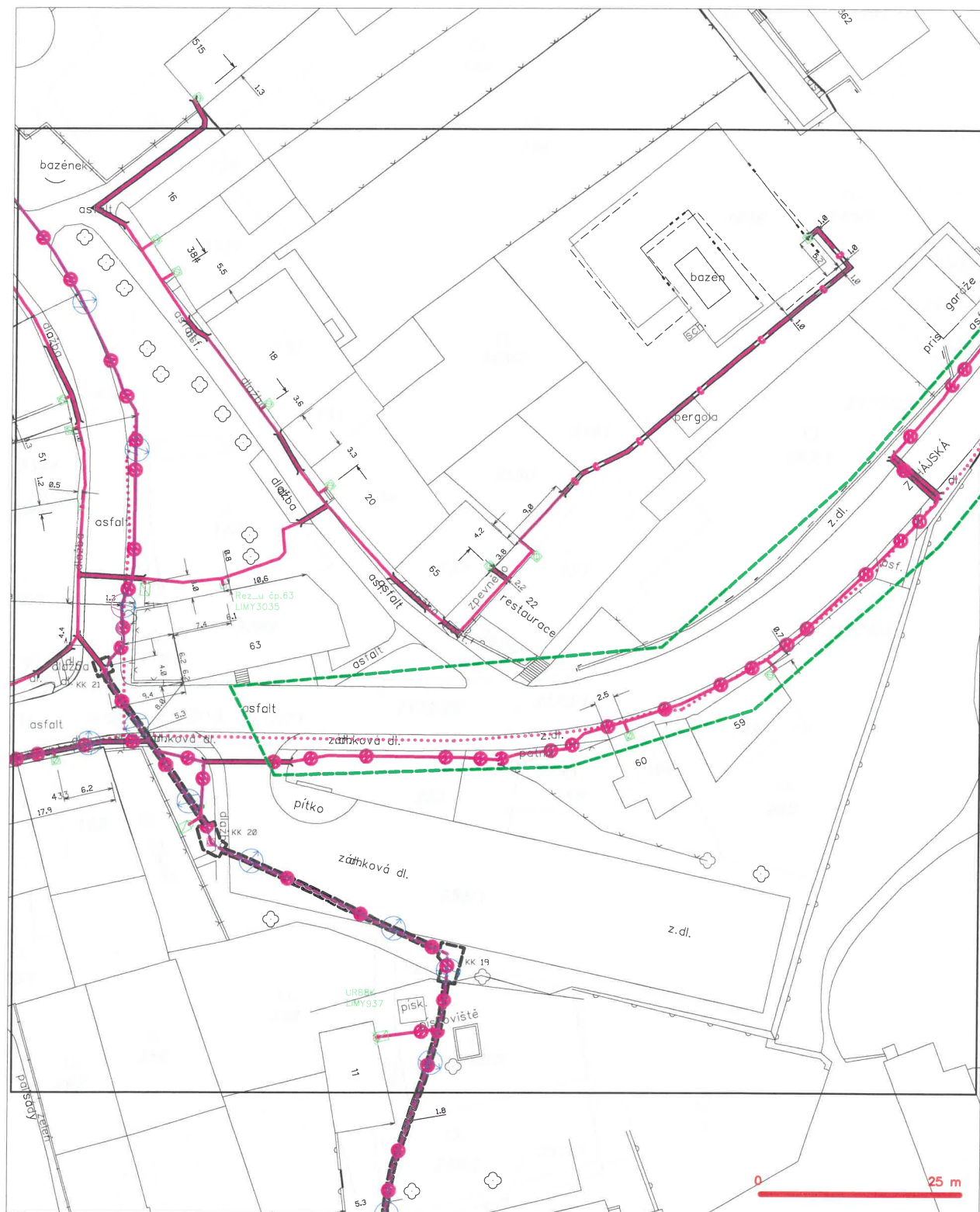
SITUAČNÍ VÝKRES - POLYGON 1, list kladu P1-4



LEGENDA

- | | | | |
|--|---|--|---|
| | hranice zájmového území k vyjádření | | nezaměřený průběh optického kabelu, HDPE trubky nebo soustředěná optického a metalického kabelu |
| | NV přípojka, území s NV přípojkou CETIN | | radové síť, ochranné pásmo radové sítě |
| | zaměřený průběh metalického kabelu | | podzemní síť |
| | zaměřený průběh optického kabelu, HDPE trubky nebo soustředěná optického a metalického kabelu | | napravovací síť |
| | nezaměřený průběh metalického kabelu | | podzemní síť cizí |
| | podzemní síť cizí | | síť s NV |
| | | | koléktor, kabelovod |

SITUAČNÍ VÝKRES - POLYGON 1, list kladu P1-5



LEGENDA

- | | | | |
|-----------------------------------|---|------------------------------------|---|
| — (green dashed line) | hranice zájmového území k vyjádření | — (red dashed line with circles) | nezaměřený průběh optického kabelu, HDPE trubky nebo soustředěná optická a metalická kabely |
| — (blue dashed line with dots) | NV přípojka, území s NV přípojkou CETIN | — (red dashed line with squares) | radlové síť, ochranné pásmo radlové síť |
| — (red solid line) | zaměřený průběh metalického kabelu | — (red dashed line with triangles) | podzemní síť |
| — (red solid line with circles) | zaměřený průběh optického kabelu, HDPE trubky nebo soustředěná optická a metalická kabely | — (red dashed line with diamonds) | napravovanou síť |
| — (red solid line with squares) | nezaměřený průběh metalického kabelu | — (red dashed line with crosses) | podzemní síť cizí |
| — (red solid line with triangles) | podzemní síť cizí | — (red dashed line with stars) | síť s NV |
| | | [] (dashed box) | kanalizace, kabelovod |

SITUAČNÍ VÝKRES - POLYGON 1, list kladu P1-6



LEGENDA

- | | | | |
|--|---|--|---|
| | hranice zjednotěného území k vyjádření | | nezaměřený průběh optického kabelu, NDE tržky nebo soustředěná optického a metalického kabelu |
| | NV přípojka, území s NV přípojkou CETIN | | radové síť, ochranné pásmo radové síť |
| | zaměřený průběh metalického kabelu | | podzemní síť |
| | zaměřený průběh optického kabelu, NDE tržky nebo soustředěná optického a metalického kabelu | | napravované síť |
| | nezaměřený průběh metalického kabelu | | podzemní síť cizí |
| | podzemní síť cizí | | síť s NV |
| | | | kollektor, kabelovod |

Agentura logistiky
Regionální středisko vojenské dopravy Hradec Králové

Velké náměstí 33, Hradec Králové, PSČ 500 01, datová schránka hjaavk

Čj. MO 169630/2020-5512HK

Hradec Králové 10. června 2020

Výtisk číslo: 1

Počet listů: 1

Přílohy: 0

PRODIN a.s.
Jiráskova 169
530 02 Pardubice

Chodníky v ul. Zahájská v Litomyšli

Ve smyslu zákona § 16 a § 175 zákona č. 183/2006 Sb. o územním plánování a stavebním řádu (stavební zákon) a zákon č. 222/1999 Sb., o zajišťování obrany České republiky v platných zněních a v souladu s resortními předpisy na základě Rozkazu ministra obrany č. 39/2011 Věstníku MO čl. 2, odst. 2, písm. d), zákon č. 13/1997 Sb. o pozemních komunikacích, Usnesení vlády ČR ze dne 8. března 2017 č. 180 o Plánu operační přípravy státního území ČR na léta 2017 až 2020, Zabezpečení výkonu působnosti MO ve věcech územního plánování a stavebního řádu, v platném znění vydávám

odborné souhlasné stanovisko

k realizaci akce tak, jak byla doložena v písemné a grafické dokumentaci.

Na základě Vaší žádosti k projektové dokumentaci pro společné řízení Chodníků v ul. Zahájská v Litomyšli z hlediska zájmů orgánů vojenské dopravy nemám k uvedené akci žádné připomínky a s navrhovaným řešením souhlasím.

Dané stanovisko je vydáno na základě RMO č. 39/2011, Zákon o pozemních komunikacích č. 13/1997 sb., část 1-3, Vyhláška č. 104/1997 MDaS, kterou se provádí Zákon o pozemních komunikacích část 5, Česká technická norma ČSN 73 6101 Projektování silnic a dálnic, Česká technická norma ČSN 73 6201 Projektování mostních objektů, Česká technická norma ČSN EN 1991-2 (73 6203) Zatížení konstrukcí – zatížení mostů dopravou, Nařízení vlády ČR č. 139 z 19. 4. 2017 o plánování obrany státu, Usnesení vlády ČR č. 180 z 8. 3. 2017 o Plánu operační přípravy státního území ČR na léta 2017 -2020, Plán operační přípravy ČR na léta 2017 – 2020 a Vojenský předpis ŽEN 2-16 Vojenské silnice a cesty a je nedílnou součástí souhrnného stanoviska MO zastoupené Sekcí nakládání s majetkem MO – Oddělení ochrany územních zájmů Čechy.

Kontaktní osoba: Kateřina Obermajerová, tel. 973 251 519, email: obermajerovak@army.cz

major Ing. Martin Rehák
náčelník

Sekce nakládání s majetkem Ministerstva obrany
odbor ochrany územních zájmů a státního odborného dozoru
Tychonova 1, Praha 6, PSČ 160 01, datová schránka hjyaavk

Sp.zn. 87032/2020-1150-OÚZ-PCE

Pardubice 30. července 2020

Výtisk č. jediný

Počet stran: 2

PRODIN a.s.
Jiráskova 169

530 02 Pardubice

Závazné stanovisko pro ohlášení stavby, územní řízení, stavební řízení
Chodníky v ul. Zahájská v Litomyšli
K čj.

Ministerstvo obrany, Sekce nakládání s majetkem, odbor ochrany územních zájmů a státního odborného dozoru, oddělení ochrany územních zájmů Čechy v souladu se zmocněním v § 175 odst. 1 zákona č. 183/2006 Sb., o územním plánování a stavebním řádu (stavební zákon), ve znění pozdějších předpisů (dále jen „stavební zákon“), jako věcně a místně příslušné ve smyslu zákona č. 222/1999 Sb., o zajišťování obrany České republiky, ve znění pozdějších předpisů (dále jen „zákon o zajišťování obrany ČR“), v souladu s Rozkazem ministra obrany č. 39/2011 - Zabezpečení výkonu působnosti MO ve věcech územního plánování a stavebního řádu, v platném znění, vydává ve smyslu § 4 odst. 2 písm. a) stavebního zákona pro potřeby vedeného řízení

souhlasné závazné stanovisko

k záměru tak, jak byl doložen v písemné a grafické dokumentaci.

Odůvodnění:

Ministerstvo obrany v souladu se zmocněním v § 175 odst. 1 stavebního zákona, dle § 161 téhož zákona a zákona o zajišťování obrany ČR provedlo po obdržení vaší žádosti o vydání závazného stanoviska dotčeného orgánu vyhodnocení předloženého záměru, prověřilo evidenci technické infrastruktury v jeho vlastnictví. Ministerstvo obrany neeviduje inženýrské sítě a podzemní telekomunikační vedení, které by byly s daným stavebním záměrem v kolizi.

Daný stavební záměr je lokalizován v územích vymezených Ministerstvem obrany v souladu s § 175 stavebního zákona u stavebních úřadů. Tato vymezená území Ministerstva obrany jsou shodná s údaji o území poskytovanými Ministerstvem obrany pro ÚAP a jejich součástí jsou podrobné specifikace podmínek ve vymezeném území Ministerstva obrany a zákonná určení. Po posouzení stavebního záměru Ministerstvo obrany konstatuje, že předložený stavební záměr není v rozporu se zájmy Ministerstva obrany a nekoliduje s ochranou zájmů Ministerstva obrany.

Realizace stavebního záměru provedená v souladu s předloženou projektovou dokumentací neohrozí naplnění veřejného zájmu na zajištění obrany a bezpečnosti státu.

Závazné stanovisko Ministerstva obrany je platné 2 roky a musí být vyžádáno znovu, nebude-li během této doby stavba zahájena nebo dojde-li ke změnám v umístění, výšce nebo rozsahu stavby.

Doručovací adresa:

Sekce nakládání s majetkem MO, Odbor ochrany územních zájmů a státního odborného dozoru,
Oddělení OÚZ Čechy, Teplého 1899, Pardubice, PSČ 530 02, IDS:hjyaavk

Kontaktní osoba: Ing. Renata Štěpánková, tel: 973 245 734

Ing. Renata Štěpánková
ministerský rada
oddělení ochrany územních zájmů Čechy
podepsáno elektronicky

V další korespondenci, týkající se výše uvedené věci, uvádějte odkaz na sp.zn. 87032/2020-1150-OÚZ-PCE tohoto závazného stanoviska Ministerstva obrany ČR.

Přijatá zpráva - Detail zprávy

Předmět: Chodníky v ul. Zahájská v Litomyšli
ID zprávy: 808105025
Typ zprávy: Datová zpráva
Datum a čas dodání: 30.7.2020 v 8:33:15
Datum a čas doručení: 30.7.2020 v 8:33:48

Odesílatel: Ministerstvo obrany, Tychonova 221/1, 16000 Praha 6, CZ
ID schránky: hjyaavk
Typ schránky: OVM

Zmocnění: 0 / 0
Odstavec: Nezádáno
Naše číslo jednací: Nezádáno
Naše spisová značka: SpMO 211/2020-1150
Vaše číslo jednací: Nezádáno
Vaše spisová značka: Nezádáno
K rukám: Nezádáno
Do vlastních rukou: Ne
Doručení fikcí zakázáno: Ne

Přílohy:

2020_87032.pdf (208,25 kB)



PRO SPOLEČNÉ ZÁJITKY

Vyřizuje: Dundáček Petr

E-mail: petr.dundacek@t-mobile.cz

PRODIN a.s.
Ing. Lucie Křemenáková
Jiráskova 169
53002 Pardubice

Naše značka: E24983/20

V Praze dne: 10.6.2020

Vyjádření a stanovení podmínek pro udělení souhlasu s umístěním stavby v ochranném pásmu sítě technické infrastruktury (TI) společnosti T-Mobile Czech Republic a.s.

Vydané podle § 101 ZÁKONA Č. 127/2005 Sb., o elektronických komunikacích a o změně některých souvisejících zákonů (zákon o elektronických komunikacích – dále jen ZEK), ve znění pozdějších předpisů a §161 zákona č. 183/2006 Sb., o územním plánování a stavebním řádu (stavební zákon) či dle dalších příslušných právních předpisů

Věc: Chodníky v ul. Zahájská v Litomyšli

Stupeň: Sloučené územní a stavební řízení

Na základě předložených projektových podkladů dáváme **souhlasné stanovisko k vydání Územního souhlasu / rozhodnutí (Stavebního povolení) a následně souhlas s realizací stavby.**

Dle předložených dokladů nedojde ke kolizi s technickou infrastrukturou společnosti **T-Mobile Czech Republic a.s.**

Toto stanovisko má platnost 1 rok.

Vydané stanovisko nelze prodloužit. Po uplynutí platnosti zadejte žádost o nové stanovisko.

T-Mobile
T-Mobile Czech Republic a.s.
Tomášova 2144/1
148 00 Praha 4
IČ 649 49 681, DIČ CZ64949681

Ochrana sítí
Technologický úsek

V případě doplňujících dotazů vždy uvádějte v „Předmětu“ e-mailu číslo jednací.



Příloha č. 1

Rekapitulace žádosti o vyjádření k existenci sítě elektronických komunikací

Číslo žádosti: **E24983/20**
Název stavby /akce: **Chodníky v ul. Zahájská v Litomyšli**
Datum podání žádosti: **10.6.2020**
Důvod žádosti: **Sloučené územní a stavební řízení**
Popis jiného důvodu žádosti:
Poznámka:

Žadatel

Firma / organizace: **PRODIN a.s.**
IČ: **25292161**
DIČ:
Kontaktní osoba: **Ing. Lucie Křemenáková**
Adresa: **Jiráskova 169**
Město / obec: **Pardubice**
PSČ: **53002**
Stát:
E-mail: **lucie.kremenakova@prodin.cz**
Telefonní číslo:

Stavebník

Firma / organizace: **Město Litomyšl**
Kontaktní osoba: **Ing. Pavel Chadima**
Adresa: **Bří Štefanů 1000**
Město / obec: **Litomyšl**
PSČ: **570 20**
Stát:
E-mail: **pavel.chadima@litomysl.cz**
Telefonní číslo: **775653307**

Stavba

Výška nad terénem (metry): **0 m**
Projektant:
Druh stavby: **Infrastruktura**
Hodnota projektu: **8 mil. Kč**
Měsíc zahájení stavby: **09/2020**
Měsíc ukončení stavby: **12/2022**

Odeslání stanoviska

E-mail: **lucie.kremenakova@prodin.cz**

Příloha č. 2

Situační plánec

Zájmová oblast (zájmové oblasti) zadaná žadatelem



Geometrie zájmové oblasti (zájmových oblastí) žádosti ve formátu WKT a souřadnicovém systému S-JTSK. Zkopírováním textu lze geometrii zobrazit v jakémkoli softwaru podporujícím formát WKT.

POLYGON((-611282.72383848 -1083357.56686264,-611250.300489736 -1083359.07280867,-611228.240163392 -1083352.64609937,-611211.604299556 -1083339.22728198,-611198.248119636 -1083327.37549572,-611179.242440748 -1083303.19521351,-611150.841278497 -1083267.88018022,-611136.481355624 -1083250.53076064,-611118.245825211 -1083231.4876683,-611095.541816462 -1083215.84710179,-611055.569300011 -1083194.98364356,-611022.816399213 -1083177.95399813,-610985.315802353 -1083160.1019978,-610944.213994538 -1083136.0760081,-610858.630238685 -1083094.20567416,-610863.900917995 -1083078.9133612,-610876.271332465 -1083081.97699937,-610893.778886728 -1083096.26544358,-610959.729348834 -1083129.11476573,-610983.495428527 -1083142.1216512,-611035.011663175 -1083172.52517787,-611061.461437761 -1083186.97229319,-611094.533489467 -1083203.38565679,-611125.24464138 -1083222.96526989,-611148.316030848 -1083247.07658122,-611159.863056743 -1083260.0982621,-611168.896940934 -1083271.46703781,-611193.035958884 -1083299.90832052,-611215.641364687 -1083326.780452,-611235.493709874 -1083342.93407219,-611257.871828448 -1083347.00361067,-611287.358098303 -1083346.98756101,-611282.72383848 -1083357.56686264))



PRODIN a.s.
Ing. Lucie Křemenáková
Jiráskova 169
530 02 Pardubice - Zelené Předměstí

V Praze, 10.6.2020

Naše zn.: **200610-1032180457**

Věc: vyjádření k žádosti k akci **"Chodníky v ul. Zahájská v Litomyšli"**

Sdělujeme Vám, že společnost Vodafone Czech Republic a.s., (dále jen „Vodafone“) se sídlem Praha 5, náměstí Junkových 2, IČ: 25788001, zapsaná dne 13.8. 1999 v obchodním rejstříku vedeném Městským soudem v Praze pod spisovou značkou B.6064 **zastoupená společností InfoTel, spol. s r.o. (dále jen „InfoTel“)** na základě Vámi podané žádosti a předložené dokumentace ze dne **10.6.2020**, které jsou nedílnou součástí tohoto vyjádření,

souhlasí s realizací projektu za následujících podmínek.

Ve Vámi zadaném zájmovém území se nachází **vedení veřejné komunikační sítě (dále jen „VVKŠ“)** a její ochranné pásmo, jejíž existence a poloha je zakreslena v příloze tohoto vyjádření. Ochranné pásmo VVKŠ je v souladu s ustanovením § 102 zákona č. 127/2005 Sb., o elektronických komunikacích a o změně některých souvisejících zákonů stanoveno rozsahem 1 m po stranách krajní hrany vedení VVKŠ (dále jen „Ochranné pásmo“).

Během realizace uvedené akce Vaší společnosti nesmí dojít k jejímu porušení a k omezení funkčnosti naší VVKŠ či jinému zásahu do VVKŠ. V případě, že zjistíte kolizi VVKŠ s Vaší akcí nebo zasahujete s Vaší akcí do ochranného pásma VVKŠ kontaktujte bezodkladně naší společnost, abychom mohli stanovit konkrétní podmínky ochrany VVKŠ, případně stanovili podmínky přeložení VVKŠ. Vyzvěte naší společnost nejpozději však před počátkem zpracování projektové dokumentace stavby, a to prostřednictvím níže uvedené kontaktní osoby.

V případě nutnosti přeložení VVKŠ je nutné s naší společností uzavřít Dohodu o překládce, a to v dostatečném časovém předstihu před zahájením stavby (nejlépe před zahájením stavebně správního řízení na příslušném stavebním úřadě). Veškeré náklady spojené s přeložením VVKŠ budou hrazeny investorem stavby.

Před zahájením stavby si také zajistěte vytýčení VVKŠ přímo na místě stavby (kontaktní osoba je uvedena níže).

Bez ohledu na všechny shora v tomto vyjádření uvedené skutečnosti je Vaše společnost, nebo Vámi pověřená třetí osoba povinna se řídit Všeobecnými podmínkami ochrany VVKŠ společnosti Vodafone, které jsou nedílnou součástí tohoto vyjádření.

Vedení veřejné komunikační sítě:

- výkopy (100)
- podvrty (36)

Strana 1/4, vyjádření k žádosti č. 200610-1032180457

Vodafone Czech Republic a.s.
Náměstí Junkových 2
155 00 Praha 5

Vodafone péče o zákazníky: 800 77 00 77
IČO: 25788001, DIČ: CZ25788001
vodafone.cz

Společnost zapsaná v obchodním rejstříku vedeném Městským soudem v Praze, oddíl B, vložka 6064.



První zelená síť

- rozvaděče (3)
- prostupy do budovy (5)

Kontaktní osoba pro vytýčení : Vytýčení podzemního vedení komunikační sítě VVKs proti objednavce Vám zajistí odborná firma : InfoTel spol.s r.o. tel. 466 952 523 email: vytycenipardubice@infotel.cz , nutno kontaktovat s 14-ti denním předstihem.

Kontaktní osoba pro překládky : Jaroslav Růžicka, tel.: 606 776 135, e-mail: jaroslav_ruzicka@infotel.cz

Kontaktní osoba pro případné dotazy k sítím VVKs : Jaroslav Růžicka, tel.: 606 776 135, e-mail: jaroslav_ruzicka@infotel.cz


Platnost vyjádření je **1 rok** od data vydání. Vyjádření je platné pouze v rámci předmětného projektu a pro důvod vydání vyjádření stanovený žadatelem v žádosti.

Vyjádření pozbývá platnosti uplynutím doby platnosti, změnou rozsahu zájmového území i změnou důvodu vydání vyjádření uvedeného v žádosti nebo nesplněním Vašich povinností dle tohoto vyjádření, to vše v závislosti na tom, která ze skutečností rozhodná pro pozbytí platnosti tohoto vyjádření nastane nejdříve. Po skončení platnosti si musíte podat novou žádost na adrese <https://www.zadostovyjadreni.cz/vodafone/>.

S pozdravem

v.z. Jaroslav Růžicka
InfoTel, spol. s r.o.
Novolíšeňská 18
62800 Brno

Tel.: 606776135
E-mail: jaroslav_ruzicka@infotel.cz



Seznam příloh/přiložených souborů:

Zadost_200610-1032180457.pdf
ZajmoveUzemi_200610-1032180457.txt
ZajmoveUzemi_200610-1032180457.dxf
Mapa1_200610-1032180457.dxf
Mapa1_200610-1032180457.jpg
Všeobecné podmínky ochrany VVKs společnosti Vodafone

Všeobecné podmínky ochrany VVKS společnosti Vodafone

I. Obecná ustanovení

1. Stavebník, nebo jím pověřená třetí osoba, je povinen při provádění jakýchkoliv činností, zejména stavebních nebo jiných prací, při odstraňování havárií a projektování staveb, řídit se platnými právními předpisy, technickými a odbornými normami, správnou praxí v oboru stavebnictví a technologickými postupy a učinit veškerá opatření nezbytná k tomu, aby nedošlo k poškození nebo ohrožení VVKS ve vlastnictví společnosti Vodafone a je výslovně srozuměn s tím, že VVKS jsou zajišťovány ve veřejném zájmu a jsou chráněny právními předpisy.
2. Při jakékoliv činnosti v blízkosti vedení VVKS je stavebník, nebo jím pověřená třetí osoba, povinen respektovat ochranné pásmo VVKS tak, aby nedošlo k poškození nebo zamezení přístupu k VVKS. Při křížení nebo souběhu činností s VVKS je povinen řídit se platnými právními předpisy, technickými a odbornými normami, správnou praxí v oboru stavebnictví a technologickými postupy. Při jakékoliv činnosti ve vzdálenosti menší než 1 m od krajního vedení vyznačené trasy VVKS se musí pracovat s nejvyšší opatrností a jen s ručním nářadím bez použití mechanizace.
3. Pro případ porušení kterékoliv z povinností stavebníka, nebo jím pověřené třetí osoby, založené Všeobecnými podmínkami ochrany VVKS společnosti Vodafone je stavebník, nebo jím pověřená třetí osoba, odpovědný za veškeré náklady a škody, které společnosti Vodafone vzniknou porušením jeho povinností.
4. V případě, že budou zemní práce zahájeny po uplynutí doby platnosti příslušného vyjádření, musí být takto neplatné vyjádření aktualizováno. Je třeba požádat o vydání nového vyjádření, které bude podkladem pro následné vytýčení nebo určení polohy VVKS.

II. Součinnost stavebníka při činnostech v blízkosti VVKS

1. Započetí činnosti je stavebník, nebo jím pověřená třetí osoba, povinen oznámit Vodafone, a to v dostatečném časovém předstihu (alespoň 10 pracovních dní před zahájením stavebních prací). Oznámení musí obsahovat číslo vyjádření, k němuž se vztahují tyto podmínky.
2. Před započetím zemních prací či jakékoliv jiné činnosti je stavebník, nebo jím pověřená třetí osoba, povinen zajistit vyznačení tras VVKS na terénu dle polohopisné dokumentace. S vyznačenou trasou VVKS prokazatelně seznámí všechny osoby, které budou činnosti provádět.
3. Při provádění zemních prací v blízkosti VVKS je stavebník, nebo jím pověřená třetí osoba, povinen postupovat tak, aby nedošlo ke změně hloubky uložení nebo prostorového uspořádání VVKS. Odkryté VVKS je stavebník, nebo jím pověřená třetí osoba, povinen zabezpečit proti prověšení, poškození a odcizení.
4. Při zjištění rozporu mezi vytýčením/údaji o poloze VVKS a skutečností či při jejím narušení stavebník zastaví pracovní činnost a neprodleně informuje Vodafone, tím není dotčena trestní či hmotná odpovědnost stavebníka za způsobené škody. V pracích lze pokračovat až po projednání a schválení dalšího postupu.
5. Při provádění zemních prací, u kterých nastane odkrytí VVKS, je povinen stavebník, nebo jím pověřená třetí osoba před zakrytím VVKS vyzvat Vodafone ke kontrole. Zához je oprávněn provést až poté, kdy prokazatelně obdržel souhlas Vodafone. Pracovníci stavebníka provádějící zemní práce zhutní zeminu pod VVKS, a to uloží před záhozem do pískového lože, vedení bude mechanicky chráněno (cihla, zákrytové desky, další zához proveden třídnou zeminou), cca 30cm pod definitivním povrchem bude umístěna výstražná folie oranžové barvy.
6. Stavebník, nebo jím pověřená třetí osoba, není oprávněn manipulovat s kryty kabelových komor a vstupovat do kabelových komor bez souhlasu společnosti Vodafone.

7. Stavebník, nebo jím pověřená třetí osoba, není oprávněn trasu VVKS mimo vozovku přejíždět vozidly nebo stavební mechanizací, a to až do doby, než VVKS řádně zabezpečí proti mechanickému poškození. Stavebník, nebo jím pověřená třetí osoba, je povinen projednat s Vodafone způsob mechanické ochrany trasy VVKS.

8. Stavebník, nebo jím pověřená třetí osoba, není oprávněn na trase VVKS (včetně ochranného pásma) jakkoliv měnit nivelitu terénu, vysazovat trvalé porosty ani měnit rozsah chodníků, parkovišť, komunikací, zpevněných ploch, apod.

9. Stavebník, nebo jím pověřená třetí osoba, není oprávněn užívat, přemísťovat a odstraňovat technologické, ochranné a pomocné prvky VVKS.

10. Stavebník, nebo jím pověřená třetí osoba, není oprávněn bez předchozího projednání s Vodafone jakkoliv manipulovat s případně odkrytými prvky VVKS, zejména s ochrannou skříní optických spojek, optickými spojkami, technologickými rezervami či jakýmkoliv jiným zařízením VVKS.

11. Stavebník, nebo jím pověřená třetí osoba, je povinen každé poškození i krádež VVKS neprodleně od okamžiku zjištění takové skutečnosti, oznámit Vodafone.

12. Stavebník nebo jím pověřená třetí osoba, je povinen manipulační a skladové plochy zřizovat v takové vzdálenosti od VVKS, aby činnosti na/v manipulačních a skladových plochách nemohly být vykonávány ve vzdálenost menší než 1 m od VVKS.

13. Při přepravě nebo manipulaci vysokého nákladu nebo mechanizace pod trasou VVKS je stavebník, nebo jím pověřená třetí osoba, povinen respektovat výšku vedení nad zemí, případně potřebnou změnu výšky vedení projednat s Vodafone.

III. Práce v budovách a odstraňování budov

1. Stavebník, nebo jím pověřená třetí osoba, je povinen před zahájením jakýchkoliv prací v budovách, kterými by mohl ohrozit stávající VVKS, prokazatelně kontaktovat Vodafone a zajistit u společnosti Vodafone bezpečné odpojení VVKS.

2. Při provádění činností v budovách je stavebník, nebo jím pověřená třetí osoba, povinen v souladu s právními předpisy, technickými a odbornými normami, správnou praxí v oboru stavebnictví a technologickými postupy provést mimo jiné průzkum vnějších i vnitřních vedení VVKS na omítce i pod ní.

IV. Součinnost stavebníka při přípravě stavby

1. Pokud by činností stavebníka, nebo jím pověřené třetí osoby, k níž je třeba povolení správního orgánu dle zvláštního právního předpisu, mohlo dojít k ohrožení či omezení VVKS, je stavebník, nebo jím pověřená třetí osoba, povinen kontaktovat Vodafone a předložit zakreslení VVKS do příslušné dokumentace stavby (projektové, realizační, koordinační atp.).

2. V případě, že pro činnosti stavebníka, nebo jím pověřené třetí osoby, není třeba povolení správního orgánu dle zvláštního právního předpisu, je stavebník, nebo jím pověřená třetí osoba, povinen předložit zakreslení trasy VVKS i s příslušnými kótami do zjednodušené dokumentace (katastrální mapa, plánek), ze které bude zcela patrná míra dotčení VVKS.

3. Pokud by navrhované stavby (produktovody, energovody aj.) svými ochrannými pásmy zasahovaly do prostoru stávajících tras a zařízení VVKS, či do jejich ochranných pásem, je stavebník, nebo jím pověřená třetí osoba, povinen realizovat taková opatření, aby mohla být prováděna údržba a opravy VVKS, a to i za použití mechanizace, otevřeného plamene a podobných technologií.

Vydáno spol., Vodafone Czech Republic a.s.

Strana 4/4, vyjádření k žádosti č. 200610-1032180457

Vodafone Czech Republic a.s.
Náměstí Junkovych 2
155 00 Praha 5

Vodafone péče o zákazníky: 800 77 00 77
IČO: 25788001, DIČ: CZ25788001
vodafone.cz

Společnost zapsaná v obchodním rejstříku vedeném Městským soudem v Praze, oddíl B, vložka 6064.



První zelená síť





Žádost o vyjádření k existenci sítí č. 200610-1032180457

Identifikační údaje žadatele / stavebníka

Typ:	Právnícká osoba
IČO:	25292161
Firma:	PRODIN a.s.
Titul:	Ing.
Jméno:	Lucie
Příjmení:	Křemenáková
Telefon:	+420 607 035 353
E-mail:	lucie.kremenakova@prodin.cz

Adresa sídla/bydliště

Ulice:	Jiráskova
Č.p. (č.ev.) / č.o.:	169
Obec:	Pardubice - Zelené Předměstí
PSČ:	53002

Důvod žádosti o vyjádření

Název stavby:	Chodníky v ul. Zahájská v Litomyšli
Typ stavby:	Stavba výšky do 10 m nad zemí
Stupeň žádosti:	DÚR+DSP (Dokumentace pro společné územní rozhodnutí a stavební povolení)
Popis stavby / doplňující informace:	Jedná se o rekonstrukci chodníků a VO v ul. Zahájská v Litomyšli.
Podzemní stavba a zpevněná plocha:	Ano
Výška stavby:	0 m
Výška jeřábu:	0 m

Zájmové území

Kresba 1:



Dotčené KÚ:

Litomyšl (685674)
Záhradí (685704)

Datum: 10.6.2020

Zadáno: <https://www.zadostovyiadreni.cz/vodafone/>

Informace podle zákona č. 127/2005 Sb., o elektronických komunikacích, nařízením 2016/679 o ochraně fyzických osob v souvislosti se zpracováním osobních údajů a o volném pohybu těchto údajů a o zrušení směrnice 95/46/ES (obecné nařízení o ochraně osobních údajů) a dalšími souvisejícími právními předpisy.

Společnost Position s.r.o., se sídlem Londýnská 665/45, 120 00 Praha 2, IČ 26422816, zapsaná v obchodním rejstříku vedeném Městským soudem v Praze, oddíl C, vložka 81053 („Position“) a společnost Vodafone Czech Republic s., se sídlem nám. Junkových 2808/2, 155 00 Praha 5, IČ 25788001, zapsaná v obchodním rejstříku vedeném Městským soudem v Praze, oddíl B, vložka 6064 („Vodafone“) Vás tímto informují, že shromážděné osobní údaje v rozsahu Vaše jméno, příjmení, bydliště, e-mailová adresa a telefonní číslo bude společnost Vodafone, jako správce, a společnost Position, jako zpracovatel, zpracovávat za účelem jejich použití při realizaci povinností v souvislosti se žádostí o stanovisko nebo vyjádření pro řízení podle zákona č. 183/2006 Sb., o územním plánování a stavebním řádu (stavební zákon), a to automatizovaným způsobem nebo v tištěné podobě s tím, že Vaše osobní údaje nebudou zpřístupněny jiným osobám.

Vaše osobní údaje poskytujete dobrovolně a tento souhlas můžete kdykoliv odvolat.

Podrobné informace o ochraně soukromí ve společnosti Vodafone, a to včetně uplatnění vašich práv subjektu údajů naleznete na webu <https://www.vodafone.cz/o-vodafone/ke-stazeni/ochrana-soukromi/>.

Odpověď na Vaši žádost o vyjádření k existenci sítí č.: 2020-1106074852
Fortech s.r.o.

Žadatel: IČO 25292161
DIČ CZ25292161
PRODIN a.s.
Jiráskova 169, Pardubice - 53002
607035353
lucie.kremenakova@prodin.cz

Předmět: **Vyjádření k existenci vedení sítí elektronické komunikace (SEK a PVSEK)**
Název stavby/akce Chodníky v ul. Zahájská v Litomyšli
Poznámka-předmět Stavební povolení a územní řízení sloučené
Zájmová lokalita Zahájská, Litomyšl, okres Svitavy, Pardubický kraj, Česko
Datum přijetí žádosti 11.06.2020

Dle předložené dokumentace žadatele bylo zjištěno:

1. Realizaci navržené stavby **dochází ke křížení a souběhům** se stávající technickou infrastrukturou v našem vlastnictví
2. navrženou stavbou **jsou dotčena ochranná pásma PVSEK** společnosti Fortech
3. v zájmové oblasti se **nachází** plánovaná, povolovaná či přípravná práce k realizaci na PVSEK v našem vlastnictví a **dochází ke křížení a souběhům s námi plánovanou výstavbou**

Na základě předložených podkladů vydáváme:

**souhlas s Chodníky v ul. Zahájská v Litomyšli
při dodržení podmínek následujících podmínek**

- 1. Požadujeme doplnění průběhů našich tras do projektové dokumentace**
- 2. Dodržení všeobecných podmínek ochrany SEK naší společnosti Fortech**

Vydané vyjádření se vztahuje k aktuálnímu stavu PVSEK v předmětné lokalitě a k datu vydání vyjádření,
před zahájením stavby je nutno existenci PVSEK opětovně ověřit.

Toto vyjádření má platnost do **11.06.2021** a pouze pro stupeň řízení, rozsah území a stavební práce uvedené v příloze, která je nedílnou součástí vyjádření.

Ochranné pásmo SEK je v souladu s ustanovením § 102 zákona č. 127/2005 Sb., o elektronických komunikacích a o změně některých souvisejících zákonů stanoveno rozsahem 1 m po stranách krajního vedení SEK a není v přiložené situaci/ situacích společnosti Nej.cz s.r.o. vyznačeno (dále jen Ochranné pásmo).

Odeslání vyjádření k existenci PVSEK

Email: lucie.kremenakova@prodin.cz

ivana.zemanova@nordictelecom.cz

Vedoucí technik výstavby optika

ivana.zemanova@nordictelecom.cz

www.Fortech.cz

Fortech s.r.o.

Ropkova 51, 57001 Litomyšl

Všeobecné podmínky ochrany SEK společnosti Fortech

I. Obecná ustanovení

1. Stavebník, nebo jím pověřený subjekt, je povinen při provádění jakýchkoliv činností, především stavebních nebo jiných prací, při odstraňování havárií a projektování staveb, řídit se platnými právními předpisy, technickými a odbornými normami (včetně doporučených) a technologickými postupy a učinit veškerá nezbytná opatření, aby nedošlo k ohrožení nebo poškození SEK naší společnosti Fortech a je srozuměn s tím, že SEK jsou součástí veřejné komunikační sítě, jsou zajišťovány ve veřejném zájmu a jsou chráněny právními předpisy.
2. Při jakýchkoliv činnostech v blízkosti vedení SEK je stavebník, nebo jím pověřený subjekt, povinen respektovat ochranné pásmo SEK tak, aby nedošlo k poškození nebo zamezení přístupu k SEK. Při křížení nebo souběhu činností je povinen řídit se platnými právními předpisy, technickými a odbornými normami (včetně doporučených) a technologickými postupy. Při jakékoliv činnosti ve vzdálenosti menší než 1 m od krajního vedení vyznačené trasy podzemního vedení SEK (dále jen PVSEK) nesmí používat mechanizační prostředky a nevhodné nářadí.
3. Při porušení kterékoliv z povinností stavebníka, nebo jím pověřeného subjektu, uvedené ve Všeobecných podmínkách ochrany SEK společnosti Fortech, je stavebník nebo jím pověřený subjekt, odpovědný za veškeré náklady a škody, které společnosti Fortech vzniknou porušením jeho povinností.
4. V případě zahájení zemních prací po uplynutí doby platnosti tohoto Vyjádření, nelze toto Vyjádření použít jako podklad pro vytýčení SEK, je nutno požádat o nové Vyjádření.

II. Činnosti v blízkosti SEK

1. Zahájení činností je stavebník, nebo jím pověřený subjekt, povinen oznámit pověřeným pracovníkům Fortech, v oznámení bude uvedeno číslo Vyjádření, k němuž se vztahují tyto podmínky.
2. Před zahájením zemních prací či jakýchkoliv jiných činností je stavebník, nebo jím pověřený subjekt, povinen zajistit vytýčení trasy PVSEK na terénu pracovníkem Fortech s vyznačenou trasou PVSEK prokazatelně seznámi pracovníky, kteří budou tyto činnosti provádět.
3. Stavebník, nebo jím pověřený subjekt, je povinen upozornit pracovníky, kteří budou provádět zemní práce, aby zjistili nebo ověřili stranovou a hloubkovou polohu PVSEK příčnými sondami, s možnou odchylkou +/- 50 cm mezi skutečným uložením PVSEK a údaji ve výkresové dokumentaci.
4. Dojde-li při provádění zemních prací k odkrytí PVSEK, je povinen stavebník, nebo jím pověřený subjekt, vyzvat pracovníky Fortech ke kontrole PVSEK před zakrytím. Zához je oprávněn provést až poté, kdy prokazatelně obdržel souhlas pověřeného pracovníka Fortech.
5. Při provádění zemních prací v blízkosti PVSEK je stavebník, nebo jím pověřený subjekt, povinen postupovat tak, aby nedošlo ke změně hloubky uložení nebo prostorového uspořádání PVSEK. Odkryté PVSEK je stavebník, nebo jím pověřený subjekt, povinen zabezpečit proti prověšení, poškození a odcizení.
6. Při zjištění jakéhokoliv rozporu mezi údaji ve výkresové dokumentaci a skutečností je stavebník, nebo jím pověřený subjekt, povinen bez zbytečného odkladu přerušit práce a věc oznámit pověřeným pracovníkům Fortech. V přerušených pracích je oprávněn pokračovat až po projednání a schválení dalšího postupu, prokazatelně stanoveného pověřeným pracovníkem Fortech.
7. V místech, kde PVSEK vystupuje ze země do budovy, rozvaděče, na sloup apod. je stavebník, nebo jím pověřený subjekt, povinen vykonávat zemní práce se zvýšenou mírou opatrnosti kvůli ubývajícímu krytí nad PVSEK.
8. Stavebník, nebo jím pověřený subjekt, není oprávněn trasu PVSEK mimo vozovku přejíždět vozidly nebo stavební mechanizací do doby, než PVSEK řádně zabezpečí proti mechanickému poškození. Způsob mechanické ochrany trasy PVSEK je povinen projednat s pověřeným pracovníkem Fortech. Při přepravě vysokého nákladu nebo mechanizace pod trasou nadzemního vedení SEK (dále jen NVSEK) je povinen respektovat výšku vedení nad zemí.
9. Stavebník, nebo jím pověřený subjekt, není oprávněn na trase PVSEK (včetně ochranného pásma) měnit niveletu terénu, vysazovat trvalé porosty ani měnit rozsah a konstrukci zpevněných ploch (např. komunikací, parkovišť, vjezdů aj.).
10. Stavebník, nebo jím pověřený subjekt, není oprávněn užívat, přemísťovat a odstraňovat technologické prvky, ochranné a pomocné prvky SEK, rovněž není oprávněn manipulovat s kryty kabelových komor a vstupovat do kabelových komor, jakkoliv manipulovat s odkrytými prvky SEK, příp. technologickými rezervami bez souhlasu pověřeným pracovníkem Fortech.
11. Stavebník, nebo jím pověřený subjekt, je povinen každé zjištěné, nebo způsobené poškození, případně odcizení vedení SEK neprodleně oznámit pověřenému pracovníkovi Fortech nebo na zákaznickou telefonní linku 800807060.

III. Křížení a souběh se SEK

1. Stavebník, nebo jím pověřený subjekt, je povinen v místech křížení PVSEK se sítěmi technické infrastruktury, pozemními komunikacemi, parkovacími plochami, vjezdy ukládat PVSEK ve stanovené hloubce a chránit PVSEK chráničkami s přesahem minimálně 0,5 m na každou stranu od hrany křížení, chráničku je povinen utěsnit a zamezit tím vnikání nečistot.
2. Stavebník, nebo jím pověřený subjekt, je povinen umístit stavbu vjezdu nebo sjezdu tak, aby SEK byly umístěny v minimální hloubce 0,6 m, v případě, že stavebník, nebo jím pověřený subjekt, není schopen tuto povinnost zajistit, je povinen kontaktovat pověřeného pracovníka Fortech.
3. Stavebník, nebo jím pověřený subjekt, je povinen základy staveb, opěrných zdí, podezdívek umístit tak, aby dodržel minimální vodorovný odstup 1,5 m od krajního vedení, pokud není schopen tuto povinnost zajistit, je povinen kontaktovat pověřeného pracovníka Fortech.
4. Stavebník, nebo jím pověřený subjekt, není oprávněn trasu PVSEK znepřístupnit, např. zabetonováním.

IV. Práce v objektech a demolice objektů

1. Stavebník, nebo jím pověřený subjekt, je povinen před zahájením jakýchkoliv prací v budovách a jiných objektech, kterými by mohl poškodit stávající SEK, prokazatelně kontaktovat pověřeného pracovníka Fortech a zajistit u společnosti Fortech bezpečné odpojení a uložení SEK.
2. V případě provádění prací v budovách a jiných objektech je stavebník, nebo jím pověřený subjekt, povinen provést průzkum vnějších i vnitřních vedení SEK na omítce i pod ní.

Městské služby Litomyšl s.r.o.

PRODIN a.s.
Jiráskova 169
530 02 Pardubice

Vyřizuje : ing. Lucie Křemenáková

Váš dopis značky:

číslo jednací:
397/20 Hlo

vyřizuje:
Milan Hlous

dne:
12.6.. 2020

Příloha: 1x situace

Věc : Akce „Chodníky v ul. Zahájská v Litomyšli.“

Souhlasíme se stavbou a nemáme námítky s jejím provedením.

Do přiložené situace jsem Vám informativně zakreslil podzemní vedení V.O., které je ve správě Městských služeb města Litomyšle.

Před zahájením zemních prací je třeba požádat Městské služby města Litomyšle o vytyčení kabelů veřejného osvětlení. Dále upozorňujeme na ochranné pásmo, které je 1m na každou stranu od osy kabelu. V případě obnažení kabelu, je třeba před záhozem přizvat odpovědného pracovníka MS Litomyšl na překontrolování kabelu.

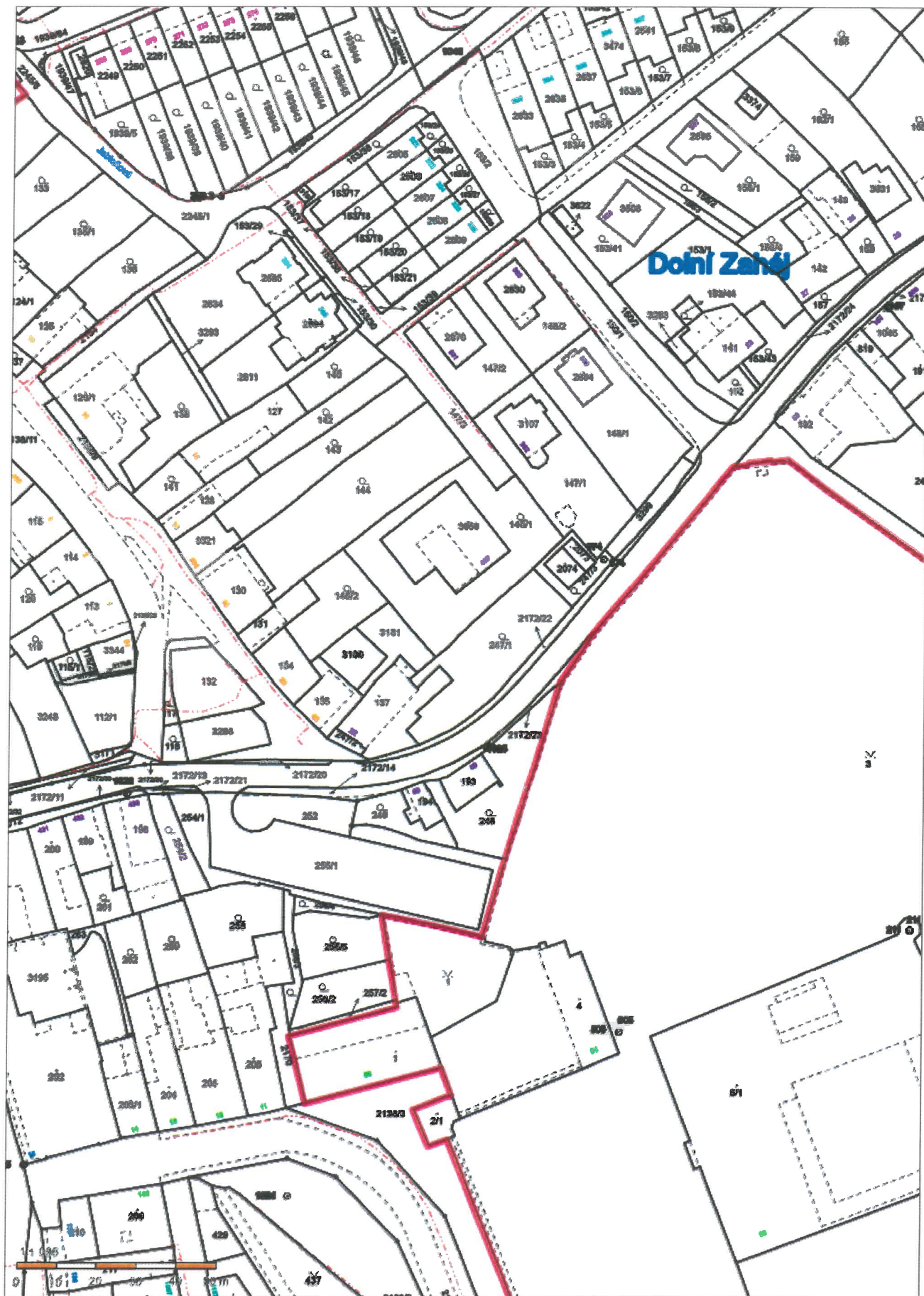
Proti zamýšlené stavbě nemáme žádné připomínky.

..

S pozdravem

Městské služby Litomyšl s.r.o.
Mařákova 376
570 01 Litomyšl -9-
IČO: 28791002, DIČ: CZ28791002
č.ú. 2416202369/0800

Milan Hlous
provozní technik
Městské služby Litomyšl s.r.o.
provozní technik



Městské služby Litomyšl s.r.o.
 Mařákova 376
 570 01 Litomyšl
 IČO: 28791002, DIČ: CZ28791002
 č.ú. 2416202369/0800

MILAN HLOUS

12 -06- 2020



Městské služby Litomyšl s.r.o.

Mařákova 376

570 01 Litomyšl

IC: 28791002, DIČ: CZ28791002

č.ú. 2416202369/0800

-9- MILAN HLOUS

12-06-2020



PRODIN a.s.
Lucie Křemenáková Ing.
Jiráskova 169
53002 Pardubice

Váš dopis značka / ze dne	Naše značka	Vyřizuje / linka	Místo odeslání / dne
2020308154/ 11.6.2020	0000026136	Behinová / 251 618 458	Praha / 11.6.2020

Vyjádření k existenci sítí

vydané podle § 161 zákona č. 183/2006 Sb., o územním plánování a stavebním řádu (stavební zákon)

Název akce: Chodníky v ul. Záhajská v Litomyšli

Důvod žádosti: Spojené územní a stavební řízení

Vážený pane/ Vážená paní,

na základě Vaší žádosti Vám sdělujeme, že v místě uvažované stavby (definované polygonem zakresleným v žádosti, která je nedílnou přílohou tohoto vyjádření) se **nenachází** žádné elektrické zařízení v majetku provozovatele přenosové soustavy ČEPS, a.s., ani jeho ochranné pásmo. Z hlediska rozvojových zájmů společnosti ČEPS, a.s. **bez připomínek**.

Toto vyjádření vydala společnost HRDLIČKA, spol. s r.o. v zastoupení společnosti ČEPS, a.s. dne 11.6.2020. Vyjádření má platnost 12 měsíců od data vydání.



Elektronicky podepsal(a) Hrdlička spol.s r.o.
Datum: 11.6.2020 12:18:13 CEST

V případě dotazů kontaktujte zákaznické centrum společnosti HRDLIČKA, spol. s r.o.:

Zákaznické centrum služeb MAWIS

e-mail: info@mawis.eu

tel.: +420 251 618 458



Příloha: Žádost o vyjádření č. 2020308154

Společnost HRDLIČKA, spol. s r.o. je pověřena společností ČEPS, a.s. k vydávání vyjádření k existenci sítí jejím jménem v oblastech, které jsou mimo zájmové území ČEPS, a.s. mandátní smlouvou číslo 1800002353 ze dne 9.12.2011 a plnou mocí ze dne 09.11.2017. Tato vyjádření mají platnost originálu a jsou v elektronické formě opatřena elektronickou značkou vydavatele.

Žádost o vyjádření k existenci sítí v majetku ČEPS, a.s. je možné podat elektronicky prostřednictvím služby UtilityReport ze stránek www.ceps.cz